

## ОПИСАНИЕ МЕСТОПОЛОЖЕНИЯ ГРАНИЦ

### Публичный сервитут в целях размещения существующего объекта электросетевого хозяйства ВЛ 110кВ "Луговая-Б.Раст с отп. на ПС Аксаково"

(наименование объекта, местоположение границ которого описано  
(далее - объект))

#### Раздел 1

##### Сведения об объекте

Сведения об объекте		
N п/п	Характеристики объекта	Описание характеристик
1	2	3
1	Местоположение объекта	Московская область, городской округ Мытищи, городской округ Лобня, Дмитровский городской округ
2	Площадь объекта +/- величина погрешности определения площади (Р +/- Дельта Р)	829862 кв. м ± 319 кв.
3	Иные характеристики объекта	Публичный сервитут в целях размещения существующего объекта электросетевого хозяйства ВЛ 110кВ "Луговая-Б.Раст с отп. на ПС Аксаково" сроком действия 49 лет в интересах Публичного акционерного общества «Россети Московский регион»

<b>Местоположение публичного сервитута: Московская область, городской округ Мытищи, городской округ Лобня, Дмитровский городской округ</b>			
<b>Система координат</b>		<b>МСК-50, 1 зона</b>	
<b>Метод определения координат</b>		<b>Аналитический</b>	
<b>Обозначение характерных точек границ публичного сервитута</b>	<b>Координаты, м</b>		
	<b>X</b>	<b>Y</b>	<b>Средняя квадратическая погрешность положения характерных точек (M<sub>t</sub>), м</b>
<b>1</b>	<b>2</b>	<b>3</b>	<b>4</b>
1	500232.48	1374637.84	0.10
2	500219.16	1374672.96	0.10
3	500202.00	1374682.41	0.10
4	500185.50	1374697.25	0.10
5	500176.58	1374705.28	0.10
6	500159.31	1374726.62	0.10
7	500160.88	1374721.66	0.10
8	500165.27	1374707.84	0.10
9	500166.71	1374703.30	0.10
10	500168.72	1374696.97	0.10
11	500172.88	1374683.82	0.10
12	500174.88	1374677.55	0.10
13	500176.16	1374673.52	0.10
14	500176.82	1374671.76	0.10
15	500178.07	1374668.47	0.10
16	500178.65	1374666.93	0.10
17	500179.01	1374665.99	0.10
18	500180.86	1374661.12	0.10
19	500181.39	1374659.74	0.10
20	500182.87	1374655.83	0.10
21	500183.42	1374654.39	0.10
22	500184.76	1374650.84	0.10
23	500213.37	1374575.39	0.10
24	500221.92	1374553.52	0.10
25	500247.98	1374543.00	0.10
26	500216.99	1374635.86	0.10
1	500232.48	1374637.84	0.10
27	500215.08	1374683.70	0.10
28	500214.81	1374684.42	0.10
29	500213.96	1374686.66	0.10
30	500211.49	1374694.44	0.10
31	500209.25	1374701.49	0.10
32	500206.42	1374697.90	0.10
33	500202.95	1374698.33	0.10
34	500202.08	1374701.19	0.10

35	500199.26	1374702.60	0.10
36	500203.00	1374707.62	0.10
37	500207.88	1374704.69	0.10
38	500208.69	1374703.26	0.10
39	500206.13	1374711.33	0.10
40	500205.35	1374713.81	0.10
41	500201.76	1374714.47	0.10
42	500181.44	1374727.26	0.10
43	500169.18	1374737.53	0.10
44	500165.98	1374733.68	0.10
45	500176.34	1374721.49	0.10
46	500196.42	1374697.55	0.10
47	500198.30	1374694.71	0.10
48	500201.94	1374691.90	0.10
27	500215.08	1374683.70	0.10
49	500202.36	1374723.21	0.10
50	500194.18	1374749.01	0.10
51	500193.62	1374750.78	0.10
52	500177.81	1374800.59	0.10
53	500182.50	1374822.92	0.10
54	500162.76	1374826.39	0.10
55	500160.31	1374814.48	0.10
56	500139.57	1374813.13	0.10
57	500138.39	1374807.51	0.10
58	500136.51	1374798.51	0.10
59	500137.12	1374796.58	0.10
60	500143.81	1374775.48	0.10
61	500147.96	1374762.43	0.10
62	500148.14	1374761.85	0.10
63	500150.93	1374758.42	0.10
64	500192.21	1374730.64	0.10
65	500195.75	1374727.25	0.10
49	500202.36	1374723.21	0.10
66	500172.61	1374970.72	0.10
67	500193.88	1374973.09	0.10
68	500197.25	1374988.67	0.10
69	500241.29	1374993.62	0.10
70	500313.78	1375059.82	0.10
71	500486.20	1375081.89	0.10
72	500645.66	1375101.85	0.10
73	500649.55	1375102.33	0.10
74	500665.88	1375104.38	0.10
75	500680.55	1375107.80	0.10
76	500684.49	1375108.72	0.10
77	500875.65	1375153.33	0.10
78	500879.00	1375163.58	0.10
79	500882.44	1375174.09	0.10

80	500884.00	1375178.82	0.10
81	500962.33	1375418.19	0.10
82	501003.08	1375542.31	0.10
83	501005.10	1375548.43	0.10
84	501007.63	1375556.14	0.10
85	501009.63	1375562.26	0.10
86	501038.97	1375651.58	0.10
87	501063.77	1375727.23	0.10
88	501065.28	1375731.85	0.10
89	501067.23	1375737.78	0.10
90	501069.40	1375744.39	0.10
91	501113.70	1375879.49	0.10
92	501190.13	1376112.47	0.10
93	501266.52	1376345.35	0.10
94	501335.61	1376555.68	0.10
95	501341.02	1376572.41	0.10
96	501556.82	1376482.27	0.10
97	501794.74	1376381.53	0.10
98	502020.19	1376286.33	0.10
99	502247.58	1376190.17	0.10
100	502469.79	1376096.13	0.10
101	502565.47	1376055.26	0.10
102	502630.44	1376027.50	0.10
103	502716.08	1375990.91	0.10
104	502793.36	1375958.59	0.10
105	502796.80	1375957.15	0.10
106	502799.95	1375955.84	0.10
107	502814.57	1375949.73	0.10
108	502889.55	1375918.37	0.10
109	502895.08	1375916.05	0.10
110	502932.65	1375900.35	0.10
111	502951.11	1375892.53	0.10
112	502953.52	1375891.51	0.10
113	503112.24	1375824.34	0.10
114	503117.71	1375822.02	0.10
115	503149.63	1375808.52	0.10
116	503208.53	1375783.58	0.10
117	503213.98	1375781.27	0.10
118	503225.85	1375776.26	0.10
119	503224.71	1375804.55	0.10
120	503224.60	1375805.22	0.10
121	503223.52	1375811.50	0.10
122	503221.66	1375813.93	0.10
123	503221.94	1375819.21	0.10
124	503223.25	1375818.98	0.10
125	503224.17	1375820.31	0.10
126	503224.17	1375820.40	0.10
127	503165.21	1375845.36	0.10
128	502948.18	1375937.21	0.10

129	502749.01	1376020.50	0.10
130	502753.18	1376076.60	0.10
131	502753.91	1376086.56	0.10
132	502755.23	1376104.06	0.10
133	502755.27	1376104.63	0.10
134	502755.04	1376111.69	0.10
135	502754.34	1376133.18	0.10
136	502754.96	1376139.98	0.10
137	502754.16	1376138.42	0.10
138	502747.71	1376337.68	0.10
139	502747.48	1376345.01	0.10
140	502740.00	1376633.89	0.10
141	502594.95	1376754.53	0.10
142	502619.02	1376899.31	0.10
143	502650.27	1377079.50	0.10
144	502645.67	1377262.98	0.10
145	502642.24	1377436.58	0.10
146	502639.41	1377624.11	0.10
147	502440.65	1377786.82	0.10
148	502367.76	1378028.24	0.10
149	502272.51	1378203.23	0.10
150	502198.90	1378341.00	0.10
151	502202.00	1378382.42	0.10
152	502162.62	1378392.43	0.10
153	502162.57	1378391.74	0.10
154	502158.13	1378332.39	0.10
155	502237.29	1378184.24	0.10
156	502330.64	1378012.73	0.10
157	502405.87	1377763.59	0.10
158	502599.69	1377604.93	0.10
159	502602.24	1377435.89	0.10
160	502605.67	1377262.07	0.10
161	502610.18	1377082.45	0.10
162	502604.28	1377048.46	0.10
163	502593.66	1376987.25	0.10
164	502579.57	1376906.01	0.10
165	502551.73	1376738.45	0.10
166	502700.48	1376614.72	0.10
167	502707.54	1376342.06	0.10
168	502715.22	1376105.46	0.10
169	502710.12	1376036.96	0.10
170	502651.16	1376062.15	0.10
171	502592.56	1376087.18	0.10
172	502485.44	1376132.95	0.10
173	502263.16	1376227.01	0.10
174	502035.78	1376323.18	0.10
175	501810.29	1376418.38	0.10
176	501572.33	1376519.15	0.10
177	501316.31	1376626.10	0.10

178	501297.58	1376568.07	0.10
179	501228.51	1376357.84	0.10
180	501152.11	1376124.94	0.10
181	501108.70	1375992.60	0.10
182	501096.75	1375956.16	0.10
183	501094.84	1375950.32	0.10
184	501085.63	1375922.26	0.10
185	501075.69	1375891.96	0.10
186	501054.51	1375827.36	0.10
187	501050.01	1375813.62	0.10
188	501045.11	1375798.73	0.10
189	501026.07	1375740.66	0.10
190	501025.31	1375738.32	0.10
191	501024.65	1375736.30	0.10
192	501023.53	1375732.90	0.10
193	501000.95	1375664.04	0.10
194	500929.57	1375446.69	0.10
195	500928.13	1375442.28	0.10
196	500924.31	1375430.66	0.10
197	500861.31	1375238.14	0.10
198	500860.42	1375235.40	0.10
199	500854.08	1375216.05	0.10
200	500853.38	1375213.90	0.10
201	500851.99	1375209.67	0.10
202	500844.63	1375187.18	0.10
203	500828.12	1375183.32	0.10
204	500822.29	1375181.96	0.10
205	500788.18	1375174.00	0.10
206	500786.93	1375173.72	0.10
207	500658.83	1375143.81	0.10
208	500481.17	1375121.59	0.10
209	500296.15	1375097.90	0.10
210	500176.34	1374988.48	0.10
211	500176.27	1374988.18	0.10
212	500174.41	1374979.32	0.10
66	500172.61	1374970.72	0.10
213	504625.97	1375182.99	0.10
214	504632.04	1375188.20	0.10
215	504652.67	1375203.54	0.10
216	504663.50	1375192.90	0.10
217	504666.93	1375195.96	0.10
218	504657.07	1375206.81	0.10
219	504662.65	1375210.96	0.10
220	504476.23	1375289.43	0.10
221	504273.67	1375376.24	0.10
222	504080.84	1375457.85	0.10
223	503889.61	1375538.78	0.10
224	503702.16	1375618.10	0.10

225	503612.21	1375656.18	0.10
226	503386.00	1375751.92	0.10
227	503233.56	1375816.44	0.10
228	503235.68	1375813.55	0.10
229	503238.21	1375812.47	0.10
230	503237.01	1375805.62	0.10
231	503232.65	1375807.50	0.10
232	503232.88	1375804.54	0.10
233	503232.93	1375804.02	0.10
234	503233.18	1375800.89	0.10
235	503234.22	1375772.72	0.10
236	503243.22	1375768.91	0.10
237	503246.93	1375767.33	0.10
238	503370.41	1375715.07	0.10
239	503384.57	1375709.08	0.10
240	503390.61	1375706.53	0.10
241	503414.73	1375696.32	0.10
242	503419.17	1375694.44	0.10
243	503439.35	1375685.91	0.10
244	503443.28	1375684.24	0.10
245	503446.13	1375683.02	0.10
246	503456.82	1375678.51	0.10
247	503501.98	1375659.38	0.10
248	503506.66	1375657.40	0.10
249	503596.61	1375619.34	0.10
250	503686.57	1375581.26	0.10
251	503874.02	1375501.93	0.10
252	504065.25	1375421.00	0.10
253	504223.83	1375353.89	0.10
254	504231.77	1375350.52	0.10
255	504257.99	1375339.44	0.10
256	504460.59	1375252.61	0.10
257	504572.11	1375205.66	0.10
258	504573.83	1375204.93	0.10
259	504585.13	1375200.18	0.10
260	504593.43	1375196.69	0.10
261	504617.78	1375186.44	0.10
262	504622.38	1375184.50	0.10
213	504625.97	1375182.99	0.10
263	511523.30	1373426.07	0.10
264	511529.77	1373465.96	0.10
265	511489.76	1373466.68	0.10
266	511389.61	1373469.12	0.10
267	511384.41	1373469.25	0.10
268	511382.18	1373469.31	0.10
269	511360.90	1373469.82	0.10
270	511352.60	1373470.02	0.10
271	511332.10	1373470.51	0.10

272	511326.18	1373470.67	0.10
273	511315.57	1373470.92	0.10
274	511310.08	1373471.06	0.10
275	511294.31	1373471.44	0.10
276	511285.61	1373471.66	0.10
277	511283.84	1373471.71	0.10
278	511272.00	1373471.89	0.10
279	511264.44	1373472.03	0.10
280	511247.98	1373472.30	0.10
281	511241.97	1373472.41	0.10
282	511165.60	1373473.70	0.10
283	511159.28	1373473.80	0.10
284	511144.61	1373474.05	0.10
285	511137.94	1373474.17	0.10
286	511102.61	1373474.76	0.10
287	511097.38	1373474.85	0.10
288	511073.71	1373475.25	0.10
289	511065.15	1373475.39	0.10
290	511064.66	1373475.40	0.10
291	511040.54	1373475.81	0.10
292	511032.07	1373475.96	0.10
293	511018.72	1373476.19	0.10
294	511012.30	1373476.29	0.10
295	510983.62	1373476.77	0.10
296	510975.26	1373476.91	0.10
297	510954.89	1373477.26	0.10
298	510946.27	1373477.41	0.10
299	510938.97	1373477.52	0.10
300	510933.72	1373477.61	0.10
301	510911.16	1373478.00	0.10
302	510903.56	1373478.13	0.10
303	510892.54	1373478.31	0.10
304	510886.52	1373478.41	0.10
305	510874.45	1373478.62	0.10
306	510869.28	1373478.71	0.10
307	510854.72	1373478.96	0.10
308	510847.72	1373479.07	0.10
309	510844.05	1373479.14	0.10
310	510833.90	1373479.30	0.10
311	510825.44	1373479.46	0.10
312	510812.45	1373479.67	0.10
313	510803.81	1373479.82	0.10
314	510766.68	1373480.44	0.10
315	510760.71	1373480.55	0.10
316	510746.49	1373480.79	0.10
317	510740.72	1373480.88	0.10
318	510710.62	1373481.39	0.10
319	510702.43	1373481.53	0.10
320	510641.14	1373482.56	0.10



321	510635.34	1373482.66	0.10
322	510623.93	1373482.85	0.10
323	510615.61	1373482.99	0.10
324	510609.29	1373483.11	0.10
325	510515.32	1373484.69	0.10
326	510506.86	1373484.83	0.10
327	510467.31	1373485.51	0.10
328	510458.73	1373485.65	0.10
329	510404.32	1373486.57	0.10
330	510380.30	1373486.98	0.10
331	510189.89	1373490.20	0.10
332	509962.38	1373494.05	0.10
333	509746.22	1373497.70	0.10
334	509506.26	1373500.75	0.10
335	509308.31	1373501.54	0.10
336	509125.93	1373507.25	0.10
337	509116.41	1373507.54	0.10
338	508908.50	1373513.84	0.10
339	508665.45	1373519.19	0.10
340	508448.13	1373612.16	0.10
341	508266.27	1373689.09	0.10
342	508065.68	1373773.94	0.10
343	508032.45	1373788.00	0.10
344	508007.29	1373798.65	0.10
345	507884.71	1373850.51	0.10
346	507671.98	1373938.89	0.10
347	507460.76	1374029.65	0.10
348	507247.38	1374119.71	0.10
349	507037.93	1374208.11	0.10
350	506819.41	1374300.35	0.10
351	506604.44	1374391.09	0.10
352	506388.90	1374482.06	0.10
353	506185.01	1374567.04	0.10
354	506160.16	1374577.75	0.10
355	506125.84	1374592.55	0.10
356	506120.38	1374594.90	0.10
357	506104.89	1374601.59	0.10
358	506098.32	1374604.42	0.10
359	506067.37	1374617.76	0.10
360	506057.16	1374622.13	0.10
361	506048.08	1374626.00	0.10
362	505963.73	1374662.00	0.10
363	505960.59	1374663.33	0.10
364	505914.31	1374683.10	0.10
365	505908.55	1374685.55	0.10
366	505900.08	1374689.16	0.10
367	505893.05	1374692.16	0.10
368	505824.39	1374721.25	0.10
369	505822.24	1374722.38	0.10

370	505668.09	1374787.48	0.10
371	505661.82	1374790.13	0.10
372	505657.72	1374791.87	0.10
373	505653.33	1374793.72	0.10
374	505612.94	1374810.77	0.10
375	505550.85	1374837.00	0.10
376	505542.44	1374840.55	0.10
377	505387.82	1374905.86	0.10
378	505369.10	1374913.76	0.10
379	505345.59	1374923.70	0.10
380	505270.98	1374955.20	0.10
381	505266.62	1374957.05	0.10
382	505226.95	1374973.80	0.10
383	505218.16	1374977.51	0.10
384	505195.84	1374986.94	0.10
385	505180.40	1374993.45	0.10
386	505095.95	1375029.13	0.10
387	505089.01	1375032.06	0.10
388	505084.95	1375033.77	0.10
389	505081.57	1375035.20	0.10
390	505077.43	1375036.95	0.10
391	505015.55	1375063.08	0.10
392	505011.02	1375065.01	0.10
393	505005.05	1375067.52	0.10
394	504993.35	1375072.46	0.10
395	504957.47	1375087.46	0.10
396	504951.97	1375089.77	0.10
397	504857.45	1375129.29	0.10
398	504854.96	1375130.34	0.10
399	504758.40	1375170.72	0.10
400	504729.31	1375182.89	0.10
401	504722.93	1375185.57	0.10
402	504701.42	1375170.04	0.10
403	504701.80	1375161.00	0.10
404	504688.44	1375172.88	0.10
405	504684.97	1375170.28	0.10
406	504702.76	1375152.86	0.10
407	504700.88	1375151.46	0.10
408	504713.82	1375146.01	0.10
409	504731.10	1375138.78	0.10
410	504818.73	1375102.13	0.10
411	504824.36	1375099.78	0.10
412	504878.66	1375077.06	0.10
413	504888.29	1375073.04	0.10
414	504977.85	1375035.57	0.10
415	505056.25	1375002.47	0.10
416	505071.03	1374996.22	0.10
417	505087.77	1374989.15	0.10
418	505164.85	1374956.60	0.10

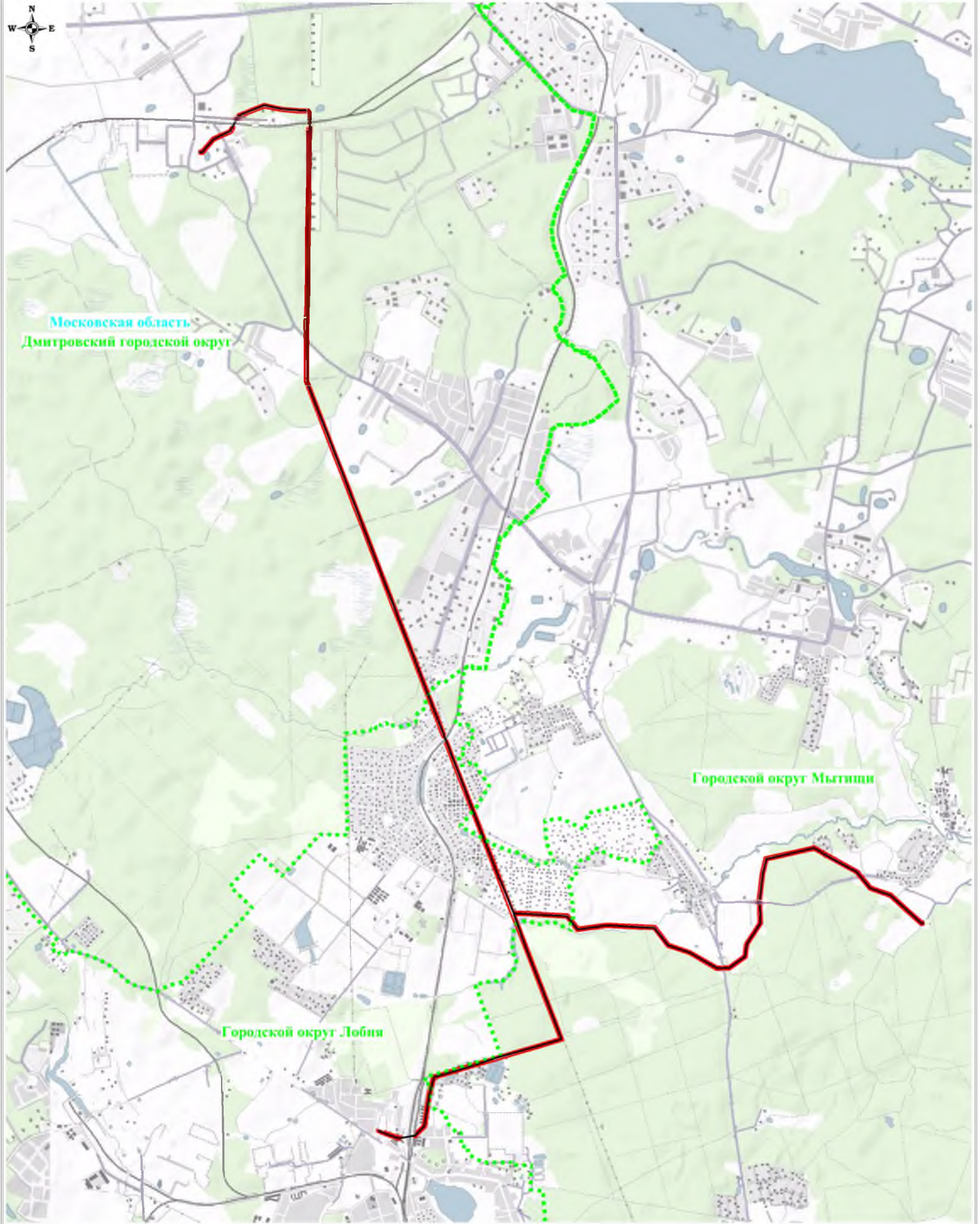
419	505173.73	1374952.85	0.10
420	505372.25	1374869.00	0.10
421	505597.37	1374773.92	0.10
422	505806.62	1374685.56	0.10
423	506051.60	1374581.00	0.10
424	506169.39	1374530.21	0.10
425	506373.43	1374445.16	0.10
426	506588.88	1374354.23	0.10
427	506803.85	1374263.49	0.10
428	507022.38	1374171.25	0.10
429	507231.82	1374082.86	0.10
430	507445.09	1373992.84	0.10
431	507656.40	1373902.04	0.10
432	507869.24	1373813.62	0.10
433	508050.10	1373737.10	0.10
434	508250.68	1373652.24	0.10
435	508432.47	1373575.34	0.10
436	508656.84	1373479.36	0.10
437	508907.45	1373473.84	0.10
438	509115.71	1373467.53	0.10
439	509156.58	1373464.77	0.10
440	509167.08	1373464.05	0.10
441	509307.51	1373454.52	0.10
442	509506.36	1373460.74	0.10
443	509745.63	1373457.69	0.10
444	509961.71	1373454.05	0.10
445	510189.22	1373450.19	0.10
446	510382.27	1373446.93	0.10
447	510403.64	1373446.57	0.10
448	510623.26	1373442.86	0.10
449	510843.38	1373439.14	0.10
450	511064.48	1373435.39	0.10
451	511283.02	1373431.70	0.10
452	511488.91	1373426.68	0.10
263	511523.30	1373426.07	0.10
453	511615.11	1373464.46	0.10
454	511609.80	1373424.54	0.10
455	511681.44	1373423.27	0.10
456	511691.27	1373414.37	0.10
457	511689.75	1373320.75	0.10
458	511701.51	1373119.97	0.10
459	511735.10	1372931.16	0.10
460	511618.45	1372659.32	0.10
461	511589.57	1372644.54	0.10
462	511587.30	1372643.38	0.10
463	511588.39	1372599.00	0.10
464	511649.52	1372630.28	0.10
465	511776.58	1372926.38	0.10

466	511741.31	1373124.65	0.10
467	511729.78	1373321.59	0.10
468	511731.58	1373431.88	0.10
469	511697.13	1373463.00	0.10
453	511615.11	1373464.46	0.10
470	511505.18	1372556.42	0.10
471	511502.80	1372600.14	0.10
472	511439.43	1372567.71	0.10
473	511410.16	1372506.54	0.10
474	511402.25	1372490.01	0.10
475	511391.22	1372466.95	0.10
476	511389.36	1372463.06	0.10
477	511347.32	1372375.22	0.10
478	511188.48	1372248.69	0.10
479	511189.15	1372208.59	0.10
480	511229.20	1372206.62	0.10
481	511228.81	1372229.66	0.10
482	511379.45	1372349.66	0.10
483	511424.82	1372444.48	0.10
484	511426.79	1372448.60	0.10
485	511469.68	1372538.25	0.10
470	511505.18	1372556.42	0.10
486	502918.69	1378775.09	0.10
487	502918.65	1378778.28	0.10
488	502918.22	1378815.23	0.10
489	502700.30	1378831.51	0.10
490	502459.47	1378682.70	0.10
491	502309.80	1378663.84	0.10
492	502169.10	1378479.00	0.10
493	502164.54	1378417.98	0.10
494	502179.67	1378415.40	0.10
495	502193.85	1378412.80	0.10
496	502204.12	1378410.91	0.10
497	502208.11	1378464.20	0.10
498	502275.99	1378553.38	0.10
499	502284.74	1378564.87	0.10
500	502331.45	1378626.25	0.10
501	502473.10	1378644.10	0.10
502	502628.32	1378740.00	0.10
503	502641.13	1378747.92	0.10
504	502646.09	1378750.98	0.10
505	502659.86	1378759.50	0.10
506	502671.80	1378766.87	0.10
507	502678.46	1378771.00	0.10
508	502697.44	1378782.71	0.10
509	502705.02	1378787.40	0.10
510	502710.29	1378790.65	0.10

511	502780.72	1378785.39	0.10
512	502907.12	1378775.95	0.10
486	502918.69	1378775.09	0.10
513	503268.68	1379955.15	0.10
514	503268.14	1379952.14	0.10
515	503263.94	1379932.52	0.10
516	503258.41	1379911.18	0.10
517	503299.79	1379875.44	0.10
518	503426.51	1379624.74	0.10
519	503479.44	1379521.41	0.10
520	503548.08	1379387.40	0.10
521	503547.15	1379383.86	0.10
522	503502.44	1379212.19	0.10
523	503454.31	1379025.40	0.10
524	503414.80	1378869.47	0.10
525	503261.92	1378836.03	0.10
526	502980.63	1378810.58	0.10
527	502936.86	1378813.84	0.10
528	502937.71	1378773.66	0.10
529	502980.95	1378770.44	0.10
530	503268.01	1378796.40	0.10
531	503447.50	1378835.67	0.10
532	503493.07	1379015.50	0.10
533	503541.17	1379202.16	0.10
534	503586.53	1379376.28	0.10
535	503589.03	1379385.90	0.10
536	503590.64	1379392.06	0.10
537	503589.22	1379394.84	0.10
538	503580.77	1379411.33	0.10
539	503577.48	1379417.76	0.10
540	503564.62	1379442.86	0.10
541	503560.87	1379450.18	0.10
542	503526.64	1379517.02	0.10
543	503525.22	1379519.78	0.10
544	503515.44	1379538.89	0.10
545	503462.16	1379642.89	0.10
546	503331.93	1379900.55	0.10
513	503268.68	1379955.15	0.10
547	503250.94	1379917.63	0.10
548	503257.11	1379941.73	0.10
549	503258.35	1379950.88	0.10
550	503260.10	1379962.57	0.10
551	503152.16	1380055.77	0.10
552	503080.52	1380285.61	0.10
553	502918.79	1380474.89	0.10
554	502777.28	1380642.93	0.10
555	502780.31	1380655.13	0.10

556	502740.53	1380660.96	0.10
557	502733.56	1380632.75	0.10
558	502888.28	1380449.01	0.10
559	503044.78	1380265.86	0.10
560	503117.37	1380032.95	0.10
547	503250.94	1379917.63	0.10

Схема расположения границ публичного сервитута



Масштаб: 1:40000

**Используемые условные знаки и обозначения:**



- обозначение границы публичного сервитута

- обозначение линии электропередачи



- обозначение границы муниципального образования

Дмитровский городской округ

Московская область

- обозначение муниципального образования

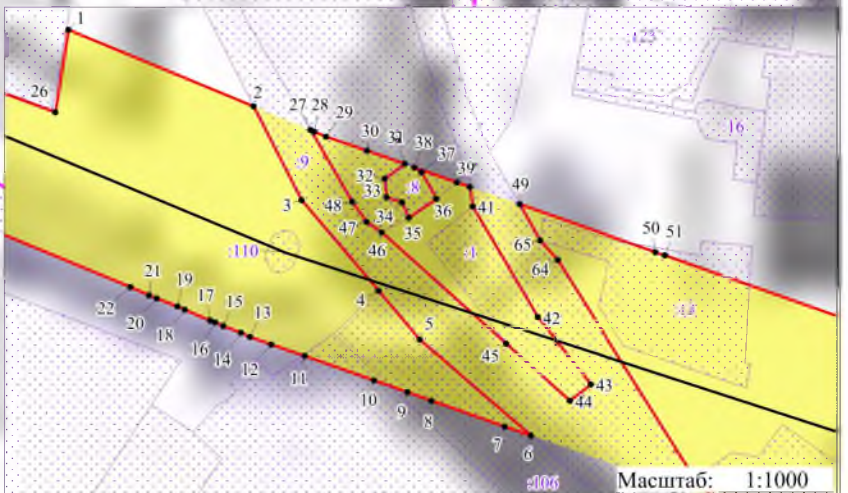
- обозначение субъекта



Схема расположения границ публичного сервитута








Московская область  
Городской округ Лобня  
50:41:0020205



Масштаб: 1:2000

Выноска №1

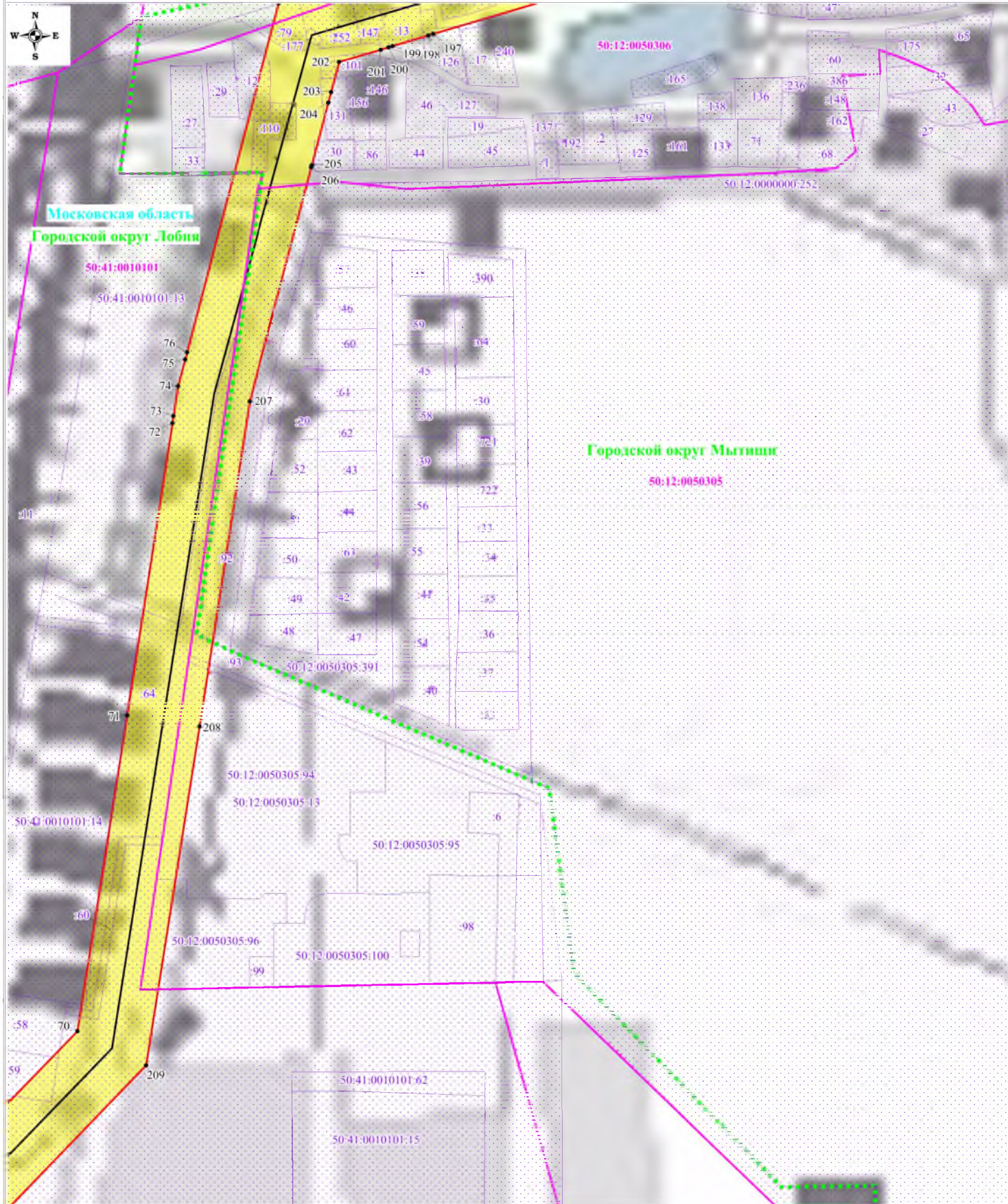
Используемые условные знаки и обозначения:

-  - обозначение границы публичного сервитута
-  - обозначение границы земельного участка
-  - обозначение границы кадастрового квартала
-  - обозначение линии электропередачи
-  - обозначение границы охранной зоны линии электропередачи

- 1 - обозначение характерной точки границы публичного сервитута
- :113 - обозначение кадастрового номера земельного участка
- 50:41:0020205 - обозначение номера кадастрового квартала
- Московская область - обозначение субъекта
- Городской округ Лобня - обозначение муниципального образования



Схема расположения границ публичного сервитута



Используемые условные знаки и обозначения:

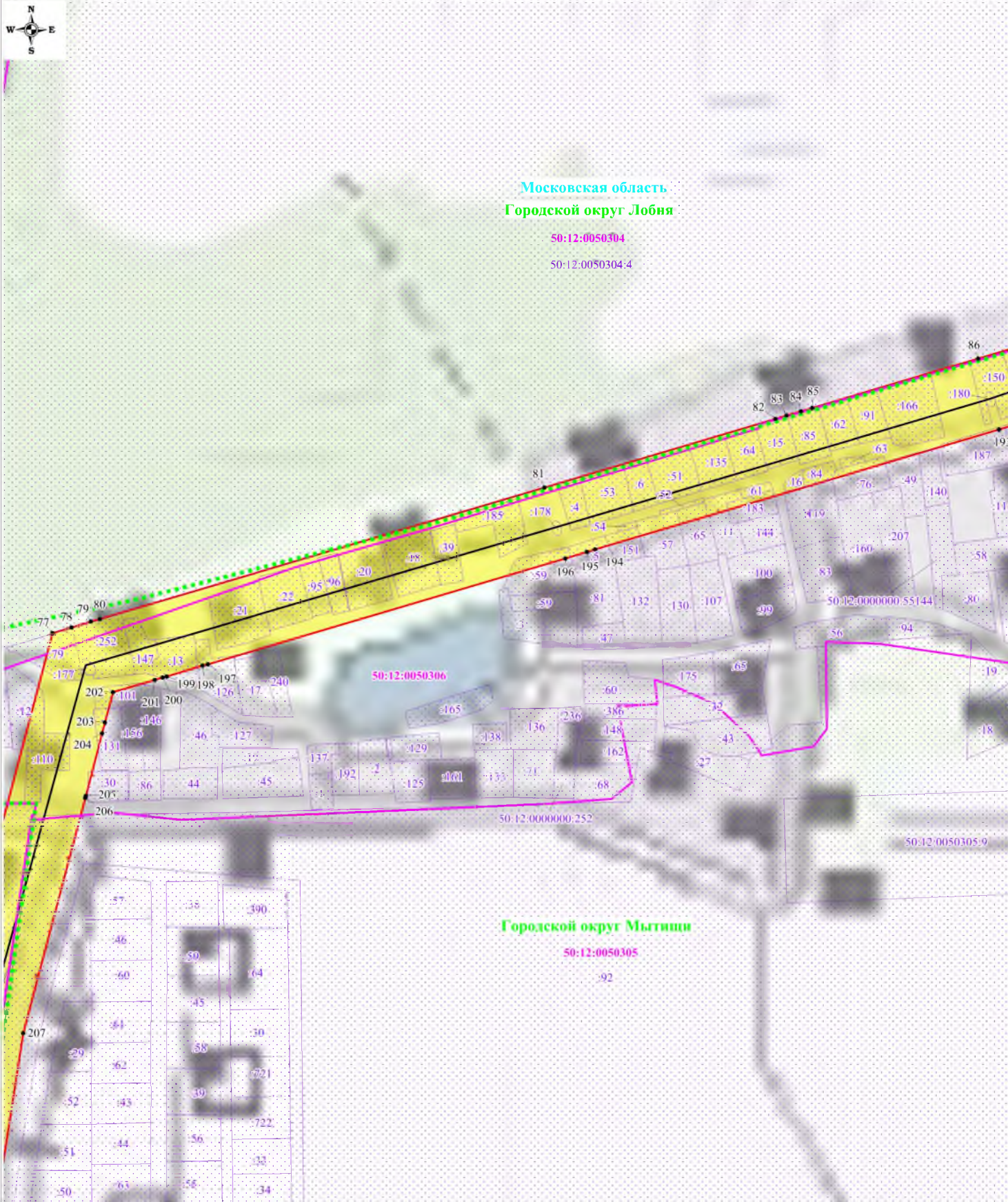
Масштаб: 1:2000

Выноска №2

- обозначение границы публичного сервитута
  - обозначение границы земельного участка
  - обозначение границы кадастрового квартала
  - обозначение линии электропередачи
  - обозначение границы охранной зоны линии электропередачи
  - обозначение границы муниципального образования
- l - обозначение характерной точки границы публичного сервитута
  - :113 - обозначение кадастрового номера земельного участка
  - 50:41:0020205 - обозначение номера кадастрового квартала
  - Московская область - обозначение субъекта
  - Городской округ Лобня - обозначение муниципального образования



Схема расположения границ публичного сервитута



Московская область  
Городской округ Лобня

50:12:0050304

50:12:0050304:4

50:12:0050306

Городской округ Мытищи

50:12:0050305

50:12:0000000:252

50:12:0050305:9

Используемые условные знаки и обозначения:

Масштаб: 1:2000

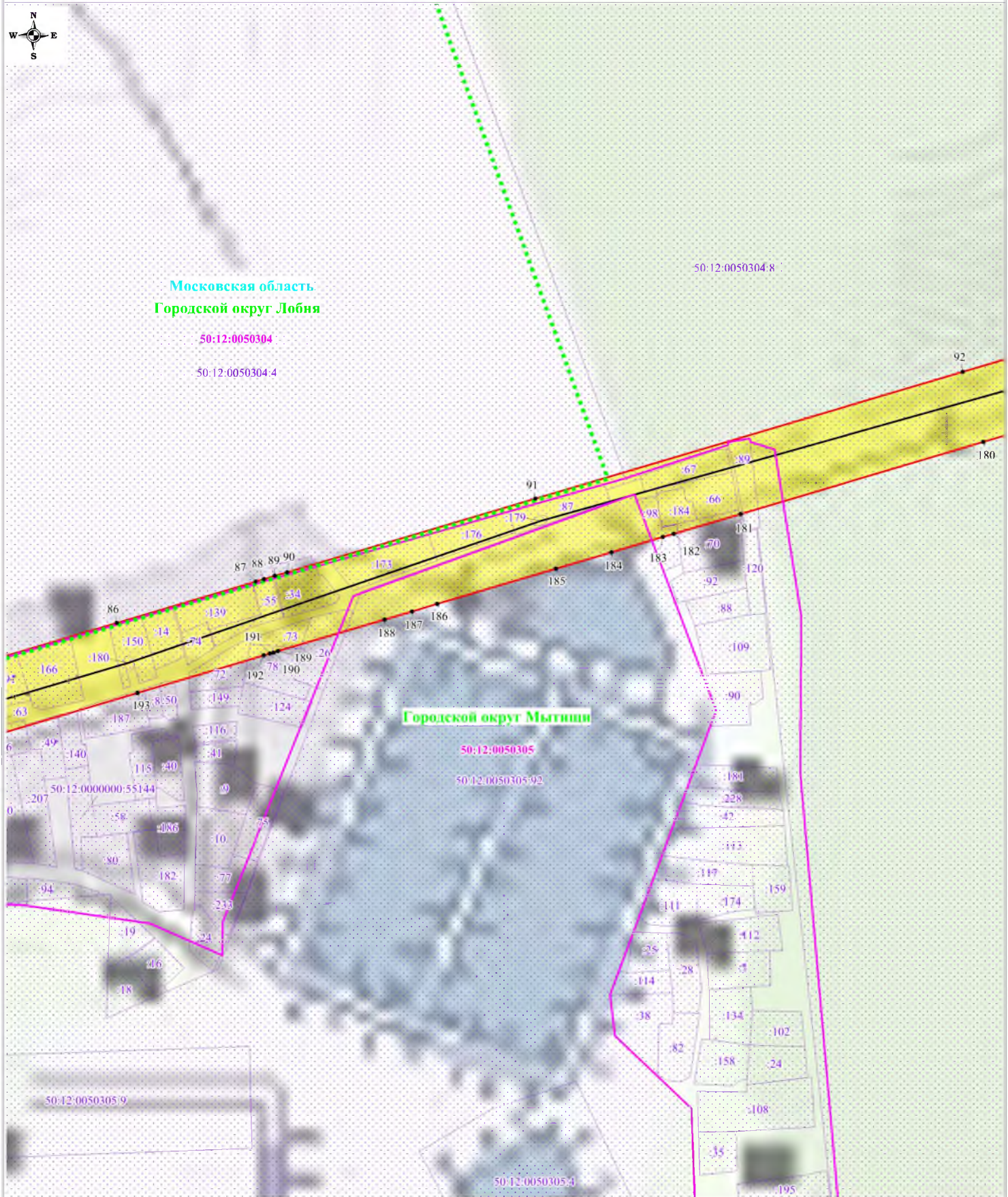
Выноска №3

- обозначение границы публичного сервитута
- обозначение границы земельного участка
- обозначение границы кадастрового квартала
- обозначение линии электропередачи
- обозначение границы охранной зоны линии электропередачи
- обозначение границы муниципального образования

- 1 - обозначение характерной точки границы публичного сервитута
- :113 - обозначение кадастрового номера земельного участка
- 50:41:0020205 - обозначение номера кадастрового квартала
- Московская область - обозначение субъекта
- Городской округ Лобня - обозначение муниципального образования



Схема расположения границ публичного сервитута



Используемые условные знаки и обозначения:

Масштаб: 1:2000

- обозначение границы публичного сервитута
- обозначение границы земельного участка
- обозначение границы кадастрового квартала
- обозначение линии электропередачи
- обозначение границы охранной зоны линии электропередачи
- обозначение границы муниципального образования

- 1 - обозначение характерной точки границы публичного сервитута
- :113 - обозначение кадастрового номера земельного участка
- 50:41:0020205 - обозначение номера кадастрового квартала
- Московская область - обозначение субъекта
- Городской округ Лобня - обозначение муниципального образования

Выноска №4



Схема расположения границ публичного сервитута



Городской округ Мытищи

50:12:0050304

50:12:0050304.8

Используемые условные знаки и обозначения:

- обозначение границы публичного сервитута
- обозначение границы земельного участка
- обозначение границы кадастрового квартала
- обозначение линии электропередачи
- обозначение границы охранной зоны линии электропередачи
- обозначение границы муниципального образования

Масштаб: 1:2000

Выноска №5

- 1 - обозначение характерной точки границы публичного сервитута
- :113 - обозначение кадастрового номера земельного участка
- 50:41:0020205 - обозначение номера кадастрового квартала
- Московская область - обозначение субъекта
- Городской округ Лобня - обозначение муниципального образования



Схема расположения границ публичного сервитута



Городской округ Мытищи

50:12:0050304







50:12:0050304:8

50:12:0050304:336

Используемые условные знаки и обозначения:

Масштаб: 1:2000

Выноска №6

-  - обозначение границы публичного сервитута
-  - обозначение границы земельного участка
-  - обозначение границы кадастрового квартала
-  - обозначение линии электропередачи
-  - обозначение границы охранной зоны линии электропередачи
-  - обозначение границы муниципального образования






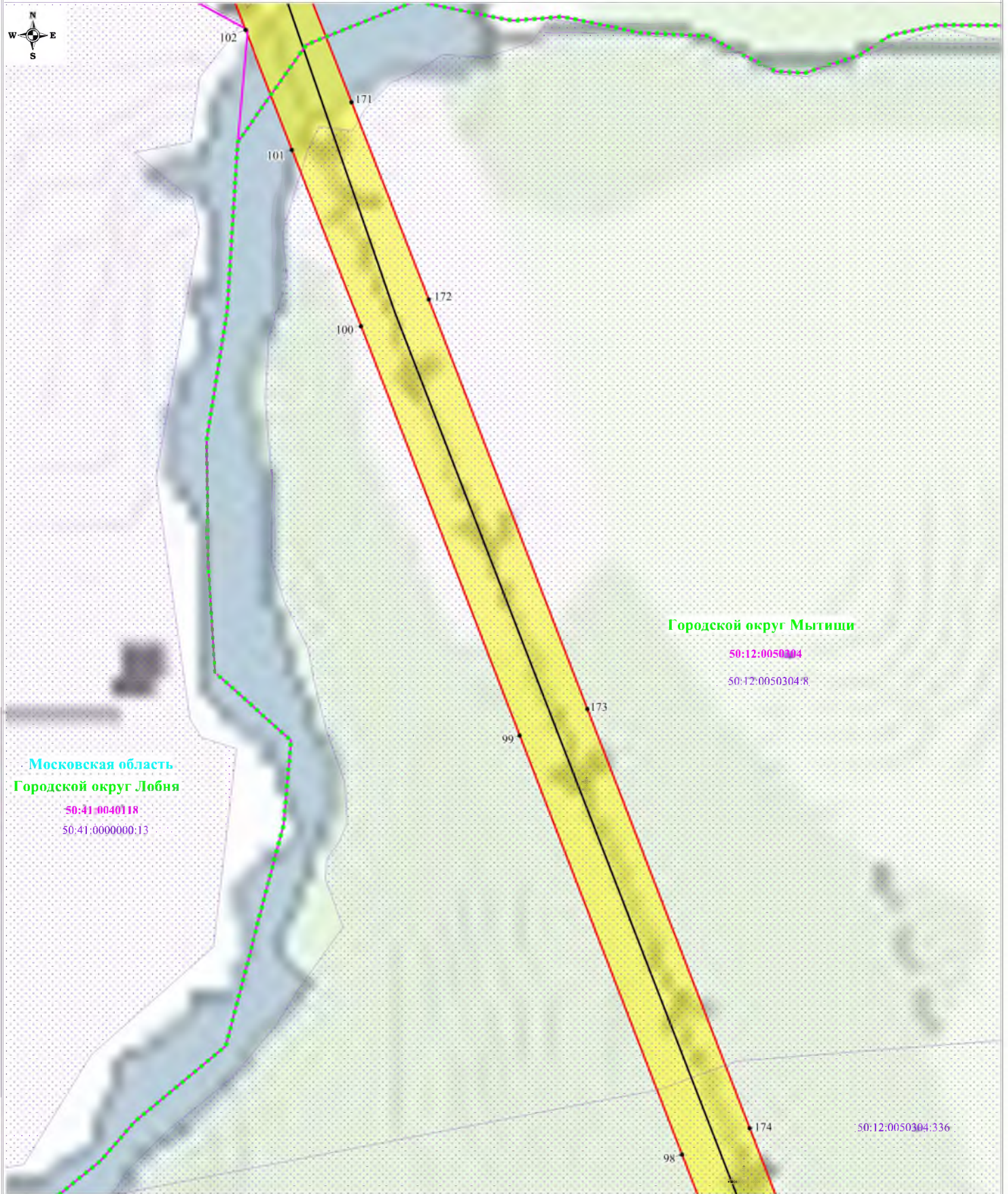
-  1 - обозначение характерной точки границы публичного сервитута
-  :113 - обозначение кадастрового номера земельного участка
-  50:41:002025 - обозначение номера кадастрового квартала
-  Московская область - обозначение субъекта
-  Городской округ Лобня - обозначение муниципального образования



Схема расположения границ публичного сервитута



Используемые условные знаки и обозначения:

- обозначение границы публичного сервитута
- обозначение границы земельного участка
- обозначение границы кадастрового квартала
- обозначение линии электропередачи
- обозначение границы охранной зоны линии электропередачи
- обозначение границы муниципального образования

Масштаб: 1:2000

Выноска №7

- 1 - обозначение характерной точки границы публичного сервитута
- :113 - обозначение кадастрового номера земельного участка
- 50:41:002025 - обозначение номера кадастрового квартала
- Московская область - обозначение субъекта
- Городской округ Лобня - обозначение муниципального образования



### Схема расположения границ публичного сервитута



#### Используемые условные знаки и обозначения:

- обозначение границы публичного сервитута
- обозначение границы земельного участка
- обозначение границы кадастрового квартала
- обозначение линии электропередачи
- обозначение границы охранной зоны линии электропередачи
- обозначение границы муниципального образования

Масштаб: 1:2000

Выписка №8

- 1 - обозначение характерной точки границы публичного сервитута
- :113 - обозначение кадастрового номера земельного участка
- 50:41:0020205 - обозначение номера кадастрового квартала
- Московская область - обозначение субъекта
- Городской округ Лобня - обозначение муниципального образования



Схема расположения границ публичного сервитута



Используемые условные знаки и обозначения:

- обозначение границы публичного сервитута
- обозначение границы земельного участка
- обозначение границы кадастрового квартала
- обозначение линии электропередачи
- обозначение границы охранной зоны линии электропередачи
- обозначение границы муниципального образования

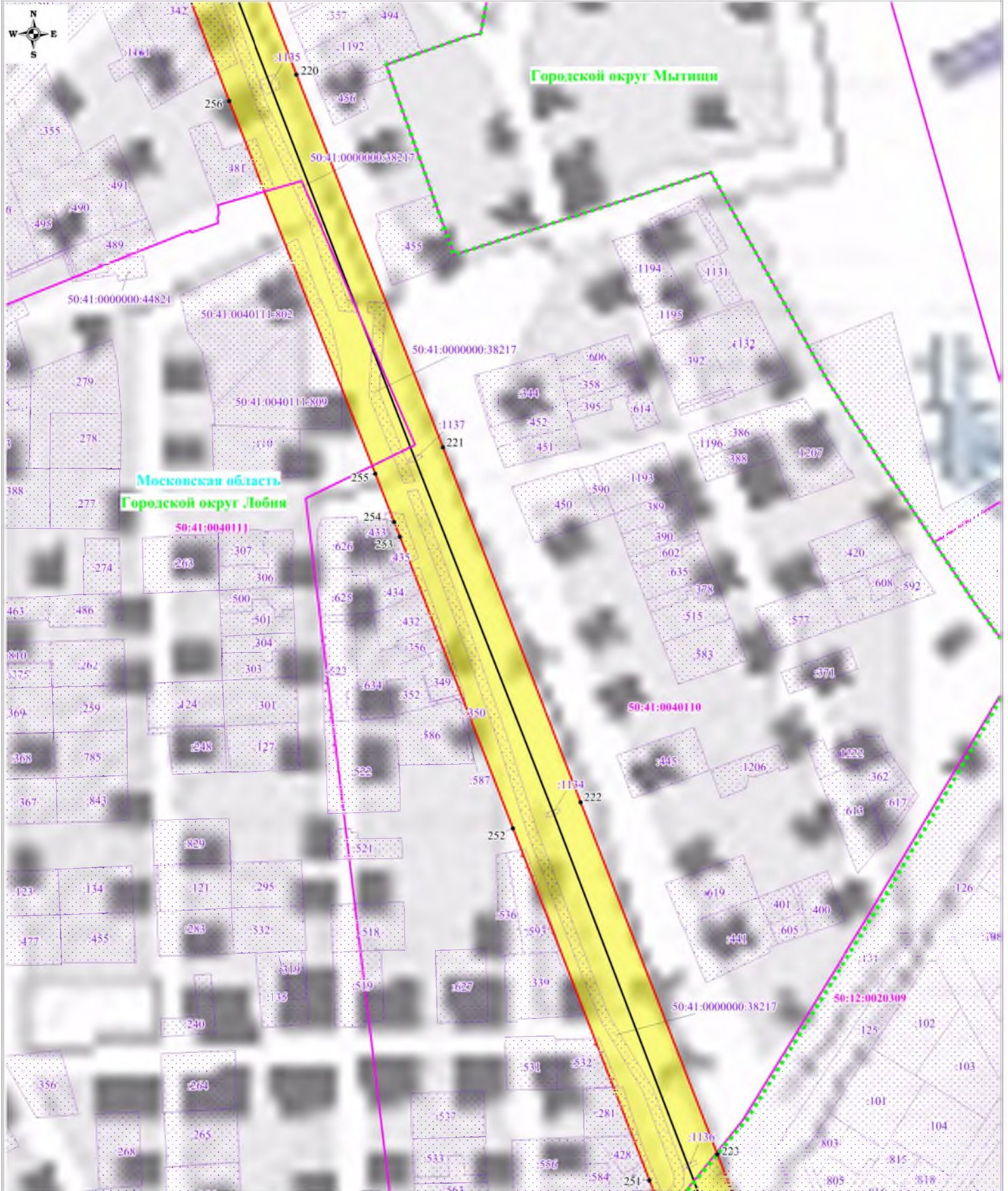
Масштаб: 1:2000

Выписка №9

- l - обозначение характерной точки границы публичного сервитута
- :113 - обозначение кадастрового номера земельного участка
- 50:41:0020205 - обозначение номера кадастрового квартала
- Московская область - обозначение субъекта
- Городской округ Лобня - обозначение муниципального образования



Схема расположения границ публичного сервитута



Используемые условные знаки и обозначения:

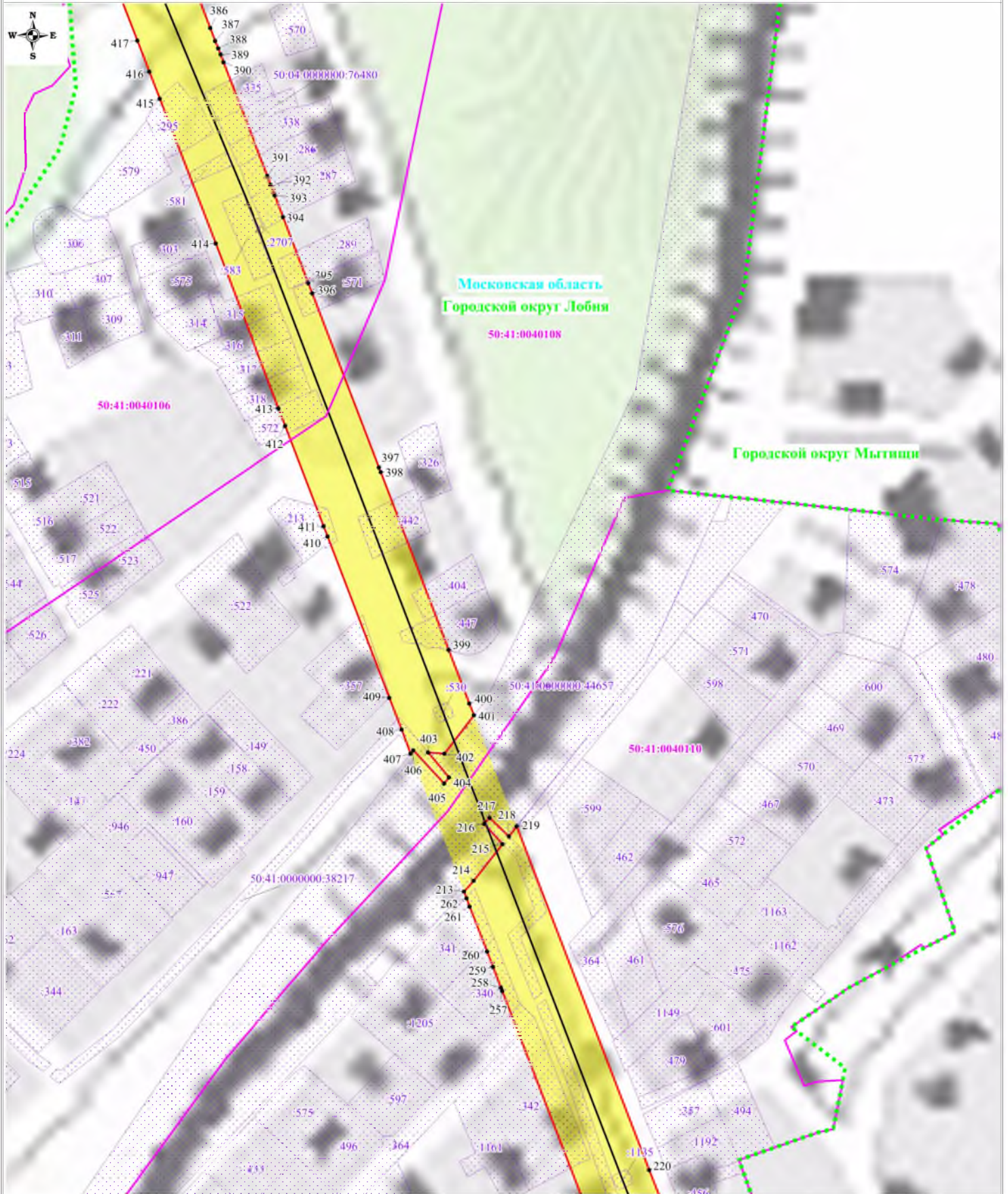
Масштаб: 1:2000

Выписка №10

- обозначение границы публичного сервитута
  - обозначение границы земельного участка
  - обозначение границы кадастрового квартала
  - обозначение линии электропередачи
  - обозначение границы охранной зоны линии электропередачи
  - обозначение границы муниципального образования
- l - обозначение характерной точки границы публичного сервитута
  - :113 - обозначение кадастрового номера земельного участка
  - 50:41:0020205 - обозначение номера кадастрового квартала
  - Московская область - обозначение субъекта
  - Городской округ Лобня - обозначение муниципального образования






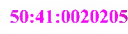







Схема расположения границ публичного сервитута



Используемые условные знаки и обозначения:

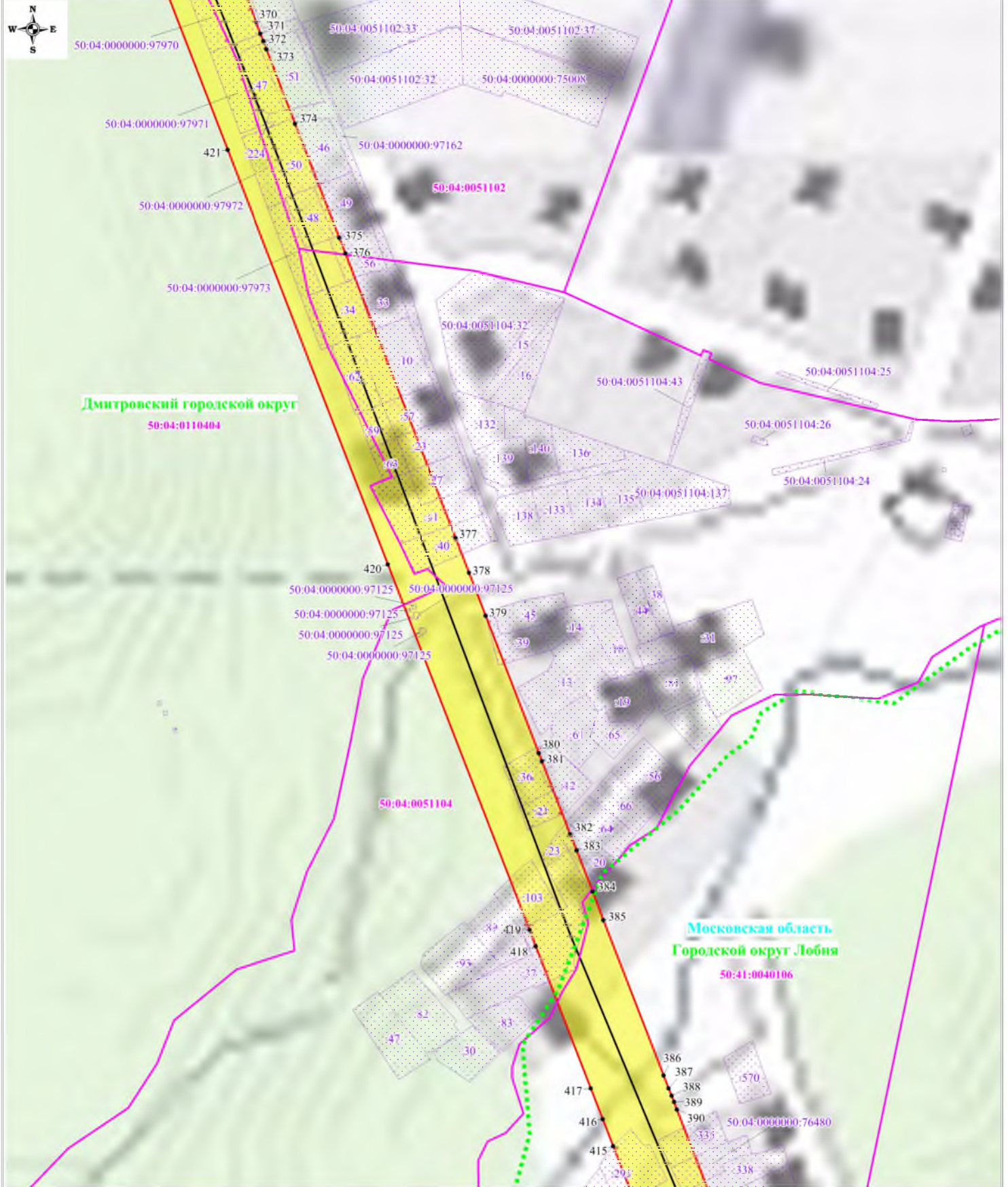
Масштаб: 1:2000

- |  |   |  |  |
|--|---|--|--|
|  | - обозначение границы публичного сервитута                |   | - обозначение характерной точки границы публичного сервитута |
|  | - обозначение границы земельного участка                  |   | - обозначение кадастрового номера земельного участка         |
|  | - обозначение границы кадастрового квартала               |  | - обозначение номера кадастрового квартала                   |
|  | - обозначение линии электропередачи                       |  | - обозначение субъекта                                       |
|  | - обозначение границы охранной зоны линии электропередачи |  | - обозначение муниципального образования                     |
|  | - обозначение границы муниципального образования          |  |  |

Выписка №11



### Схема расположения границ публичного сервитута



#### Используемые условные знаки и обозначения:

- обозначение границы публичного сервитута
- обозначение границы земельного участка
- обозначение границы кадастрового квартала
- обозначение линии электропередачи
- обозначение границы охранной зоны линии электропередачи
- обозначение границы муниципального образования

Масштаб: 1:2000

Выписка №12







- l - обозначение характерной точки границы публичного сервитута
- :113 - обозначение кадастрового номера земельного участка
- 50:41:0020205 - обозначение номера кадастрового квартала
- Московская область - обозначение субъекта
- Городской округ Лобня - обозначение муниципального образования



Схема расположения границ публичного сервитута



Используемые условные знаки и обозначения:

-  - обозначение границы публичного сервитута
-  - обозначение границы земельного участка
-  - обозначение границы кадастрового квартала
-  - обозначение линии электропередачи
-  - обозначение границы охранной зоны линии электропередачи
-  - обозначение границы муниципального образования

Масштаб: 1:2000

Выписка №13

- l - обозначение характерной точки границы публичного сервитута
- :113 - обозначение кадастрового номера земельного участка
- 50:41:0020205 - обозначение номера кадастрового квартала
- Московская область - обозначение субъекта
- Городской округ Лобня - обозначение муниципального образования

Схема расположения границ публичного сервитута



427

351  
50:04:0110404:462

426

352  
50:04:0110404:461

425

50:04:0110404:180

50:04:0110404:442

353







50:04:0051101

51

Московская область  
Дмитровский городской округ

50:04:0110404

Используемые условные знаки и обозначения:

-  - обозначение границы публичного сервитута
-  - обозначение границы земельного участка
-  - обозначение границы кадастрового квартала
-  - обозначение линии электропередачи
-  - обозначение границы охранной зоны линии электропередачи
-  - обозначение границы муниципального образования

Масштаб: 1:2000

Выноска №14

- 1 - обозначение характерной точки границы публичного сервитута
- :113 - обозначение кадастрового номера земельного участка
- 50:41:0020205 - обозначение номера кадастрового квартала
- Московская область - обозначение субъекта
- Городской округ Лобня - обозначение муниципального образования









Схема расположения границ публичного сервитута



Московская область  
 Дмитровский городской округ  
 50:04:0110404

Используемые условные знаки и обозначения:

-  - обозначение границы публичного сервитута
-  - обозначение границы земельного участка
-  - обозначение границы кадастрового квартала
-  - обозначение линии электропередачи
-  - обозначение границы охранной зоны линии электропередачи
-  - обозначение границы муниципального образования

Масштаб: 1:2000

Выноска №15

- 1 - обозначение характерной точки границы публичного сервитута
- :113 - обозначение кадастрового номера земельного участка
- 50:41:0020205 - обозначение номера кадастрового квартала
- Московская область - обозначение субъекта
- Городской округ Лобня - обозначение муниципального образования



Схема расположения границ публичного сервитута



Московская область  
Дмитровский городской округ

50:04:0110404  
50:04:0110404:515  
50:04:0110404:646

Используемые условные знаки и обозначения:

- обозначение границы публичного сервитута
- обозначение границы земельного участка
- обозначение границы кадастрового квартала
- обозначение линии электропередачи
- обозначение границы охранной зоны линии электропередачи
- обозначение границы муниципального образования

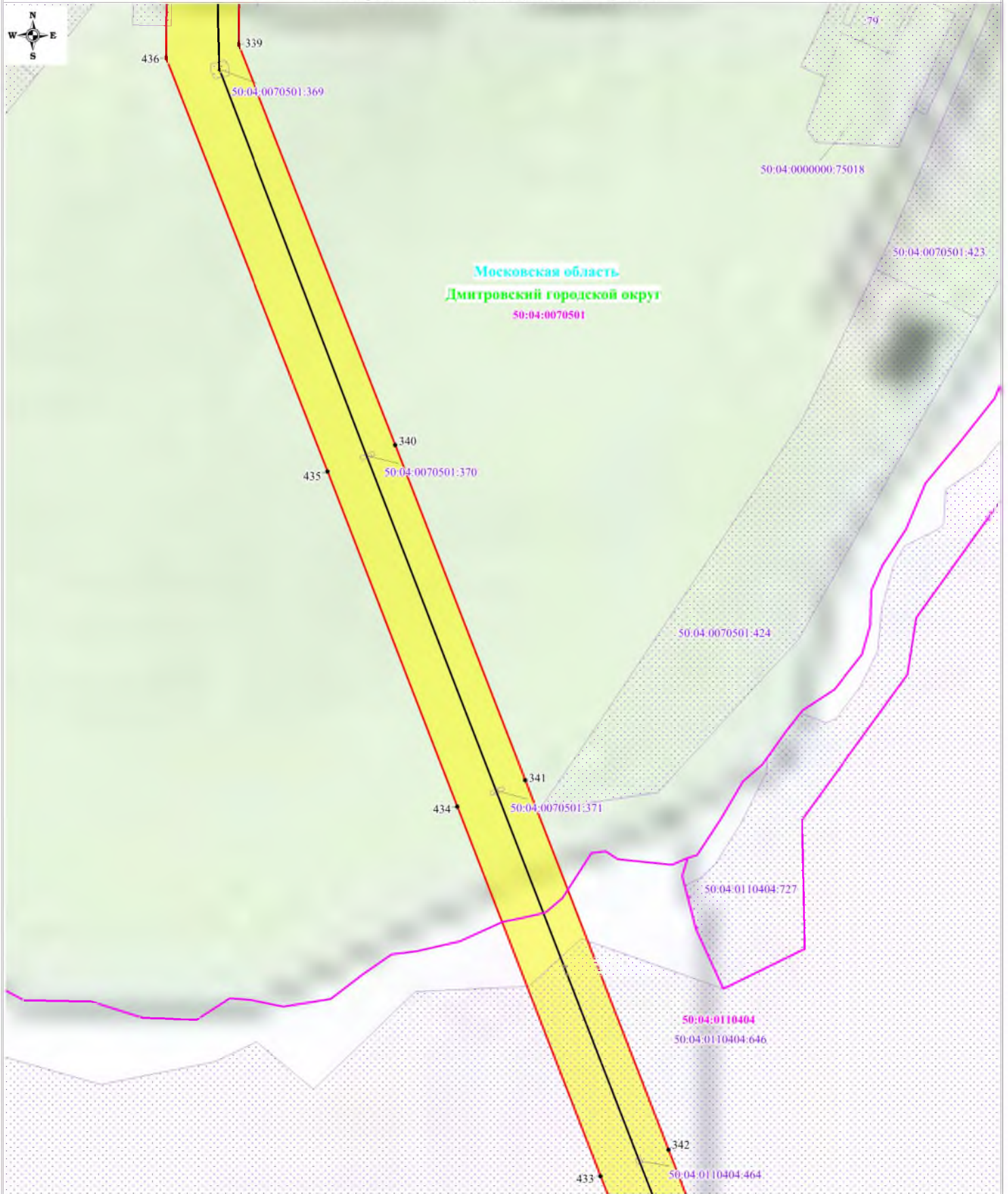
Масштаб: 1:2000

Выноска №16

- 1 - обозначение характерной точки границы публичного сервитута
- :113 - обозначение кадастрового номера земельного участка
- 50:41:0020205 - обозначение номера кадастрового квартала
- Московская область - обозначение субъекта
- Городской округ Лобня - обозначение муниципального образования



Схема расположения границ публичного сервитута



Московская область  
Дмитровский городской округ  
50:04:0070501

Используемые условные знаки и обозначения:

- обозначение границы публичного сервитута
- обозначение границы земельного участка
- обозначение границы кадастрового квартала
- обозначение линии электропередачи
- обозначение границы охранной зоны линии электропередачи
- обозначение границы муниципального образования

Масштаб: 1:2000

Выписка №17

- 1 - обозначение характерной точки границы публичного сервитута
- :113 - обозначение кадастрового номера земельного участка
- 50:41:0020205 - обозначение номера кадастрового квартала
- Московская область - обозначение субъекта
- Городской округ Лобня - обозначение муниципального образования



Схема расположения границ публичного сервитута



Используемые условные знаки и обозначения:

Масштаб: 1:2000

Выноска №18

- обозначение границы публичного сервитута
- обозначение границы земельного участка
- обозначение границы кадастрового квартала
- обозначение линии электропередачи
- обозначение границы охранной зоны линии электропередачи
- обозначение границы муниципального образования
- 1 - обозначение характерной точки границы публичного сервитута
- :113 - обозначение кадастрового номера земельного участка
- 50:41:0020205 - обозначение номера кадастрового квартала
- Московская область - обозначение субъекта
- Городской округ Лобня - обозначение муниципального образования

Схема расположения границ публичного сервитута



Дмитровский городской округ

50:04:0070504

Используемые условные знаки и обозначения:

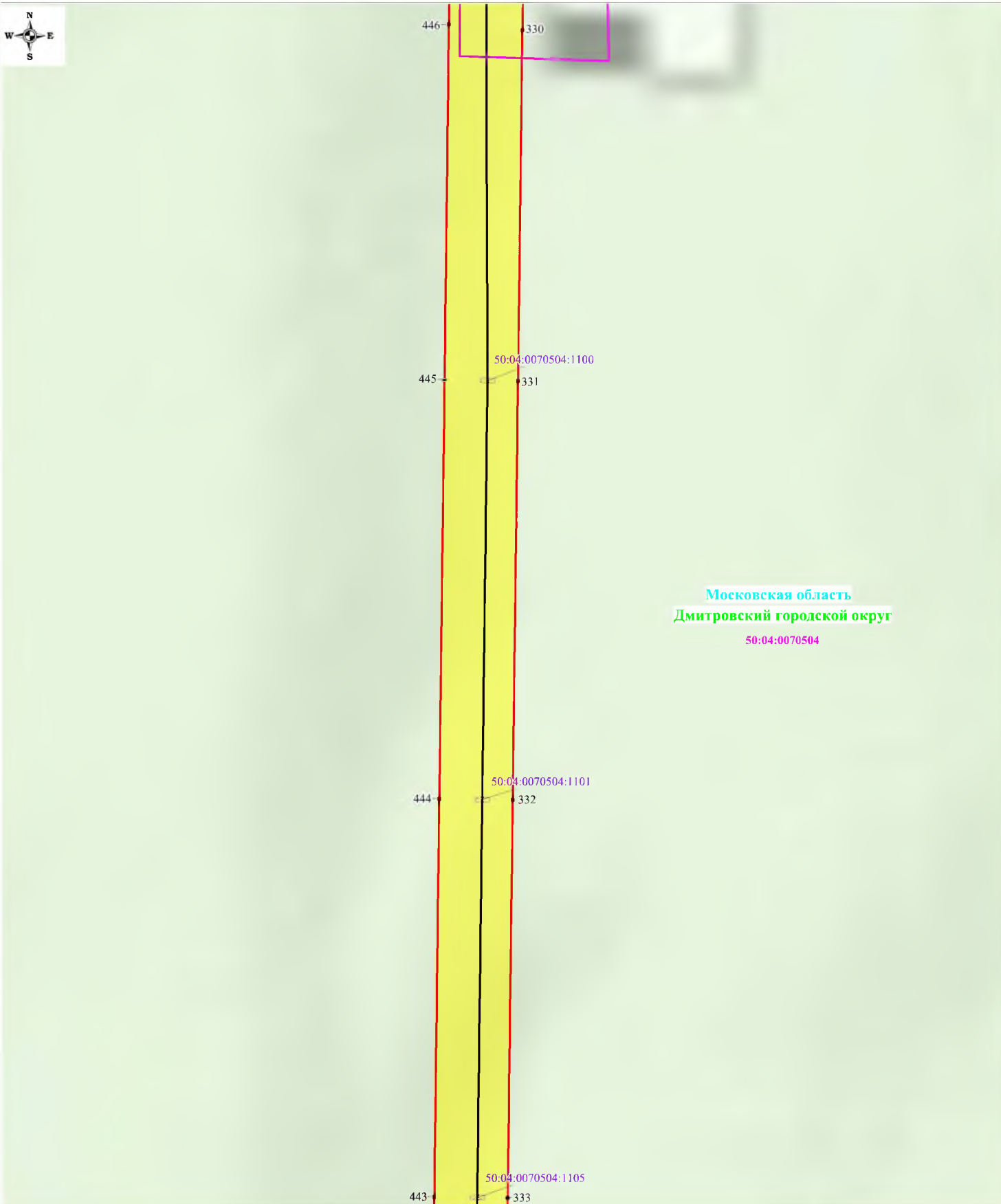
Масштаб: 1:2000

- обозначение границы публичного сервитута
- обозначение границы земельного участка
- обозначение границы кадастрового квартала
- обозначение линии электропередачи
- обозначение границы охранной зоны линии электропередачи
- обозначение границы муниципального образования

- 1 - обозначение характерной точки границы публичного сервитута
- :113 - обозначение кадастрового номера земельного участка
- 50:41:0020205 - обозначение номера кадастрового квартала
- Московская область - обозначение субъекта
- Городской округ Лобня - обозначение муниципального образования

Выноска №19

Схема расположения границ публичного сервитута



Московская область  
 Дмитровский городской округ  
 50:04:0070504

Используемые условные знаки и обозначения:

Масштаб: 1:2000

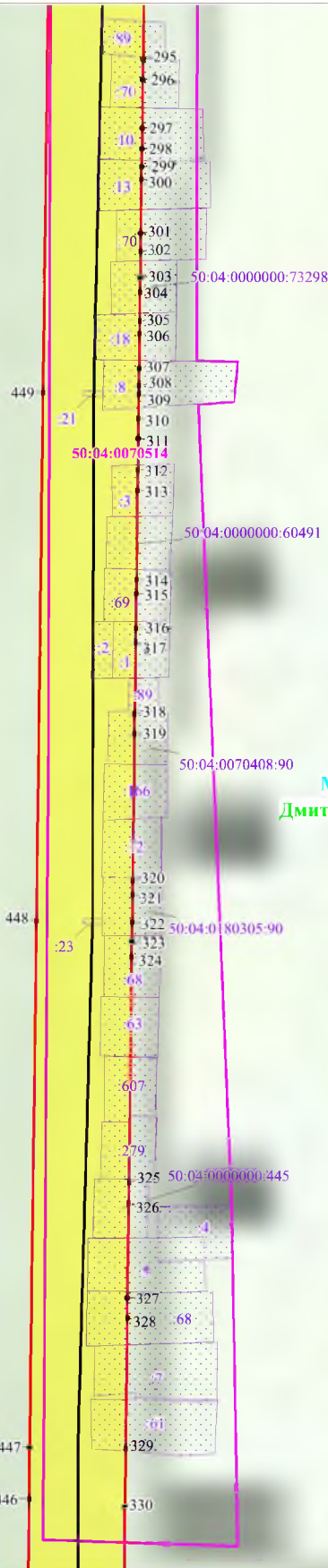
Выноска №20

- обозначение границы публичного сервитута
- обозначение границы земельного участка
- обозначение границы кадастрового квартала
- обозначение линии электропередачи
- обозначение границы охранной зоны линии электропередачи
- обозначение границы муниципального образования

- 1 - обозначение характерной точки границы публичного сервитута
- :113 - обозначение кадастрового номера земельного участка
- 50:41:0020205 - обозначение номера кадастрового квартала
- Московская область - обозначение субъекта
- Городской округ Лобня - обозначение муниципального образования



Схема расположения границ публичного сервитута



Московская область  
 Дмитровский городской округ  
 50:04:0070504

Используемые условные знаки и обозначения:

Масштаб: 1:2000

- обозначение границы публичного сервитута
- обозначение границы земельного участка
- обозначение границы кадастрового квартала
- обозначение линии электропередачи
- обозначение границы охранной зоны линии электропередачи
- обозначение границы муниципального образования

- 1 - обозначение характерной точки границы публичного сервитута
- :113 - обозначение кадастрового номера земельного участка
- 50:41:0020205 - обозначение номера кадастрового квартала
- Московская область - обозначение субъекта
- Городской округ Лобня - обозначение муниципального образования

Выноска №21

Схема расположения границ публичного сервитута



Московская область  
Дмитровский городской округ  
50:04:0070504

Используемые условные знаки и обозначения:


Масштаб: 1:2000

- обозначение границы публичного сервитута
- обозначение границы земельного участка
- обозначение границы кадастрового квартала
- обозначение линии электропередачи
- обозначение границы охранной зоны линии электропередачи
- обозначение границы муниципального образования

- 1 - обозначение характерной точки границы публичного сервитута
- :113 - обозначение кадастрового номера земельного участка
- 50:41:0020205 - обозначение номера кадастрового квартала
- Московская область - обозначение субъекта
- Городской округ Лобня - обозначение муниципального образования

Выноска №22

Схема расположения границ публичного сервитута



Московская область  
 Дмитровский городской округ  
 50:04:0070405



Используемые условные знаки и обозначения:

- обозначение границы публичного сервитута
- обозначение границы земельного участка
- обозначение границы кадастрового квартала
- обозначение линии электропередачи
- обозначение границы охранной зоны линии электропередачи
- обозначение границы муниципального образования

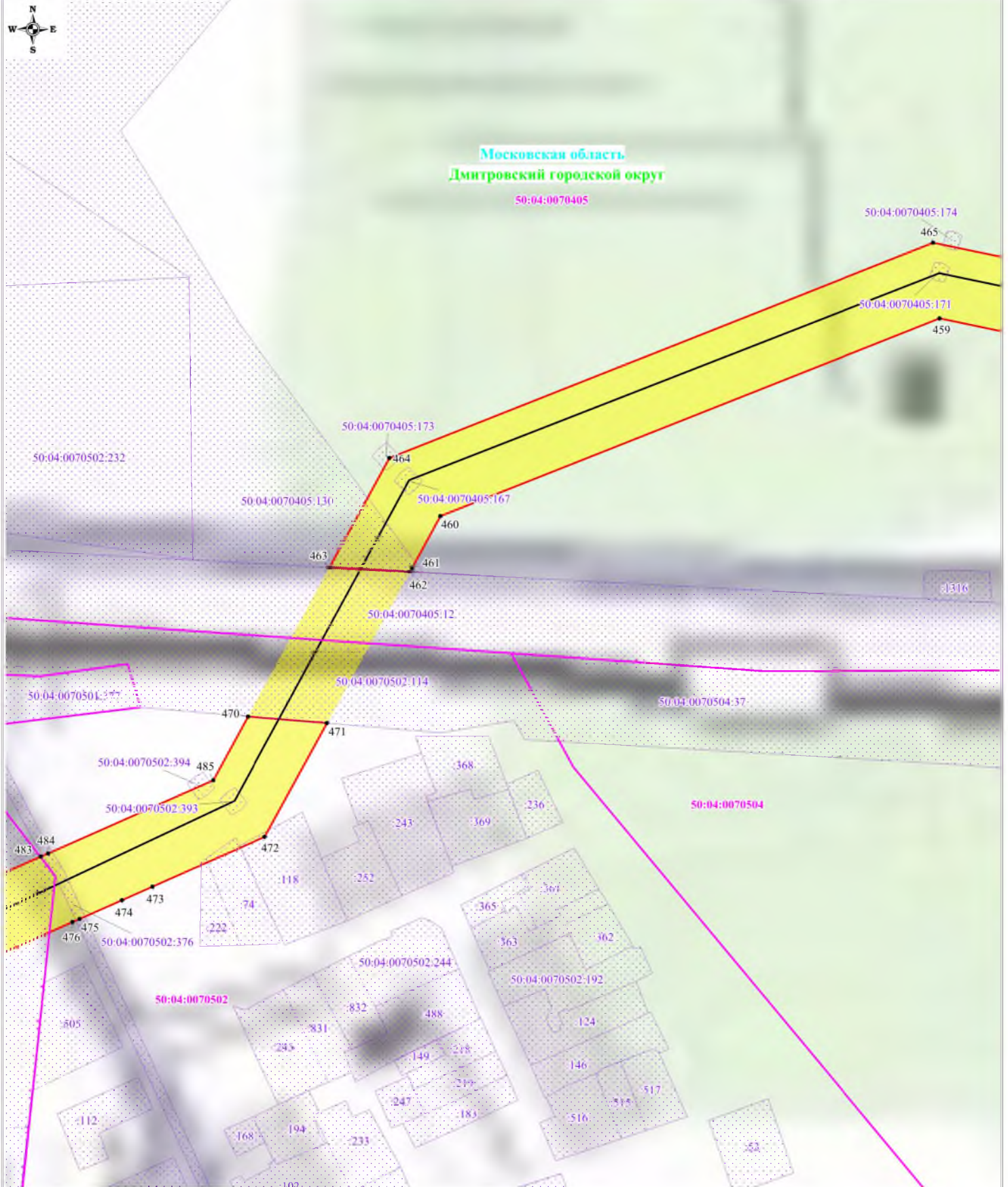
Масштаб: 1:2000

Выноска №23

- 1 - обозначение характерной точки границы публичного сервитута
- :113 - обозначение кадастрового номера земельного участка
- 50:41:0020205 - обозначение номера кадастрового квартала
- Московская область - обозначение субъекта
- Городской округ Лобня - обозначение муниципального образования



Схема расположения границ публичного сервитута



Используемые условные знаки и обозначения:

- обозначение границы публичного сервитута
- обозначение границы земельного участка
- обозначение границы кадастрового квартала
- обозначение линии электропередачи
- обозначение границы охранной зоны линии электропередачи
- обозначение границы муниципального образования

Масштаб: 1:2000

Выписка №24

- 1 - обозначение характерной точки границы публичного сервитута
- :113 - обозначение кадастрового номера земельного участка
- 50:41:0020205 - обозначение номера кадастрового квартала
- Московская область - обозначение субъекта
- Городской округ Лобня - обозначение муниципального образования



Схема расположения границ публичного сервитута



Московская область  
 Дмитровский городской округ  
 50:04:0070501  
 50:04:0070501.51

Используемые условные знаки и обозначения:

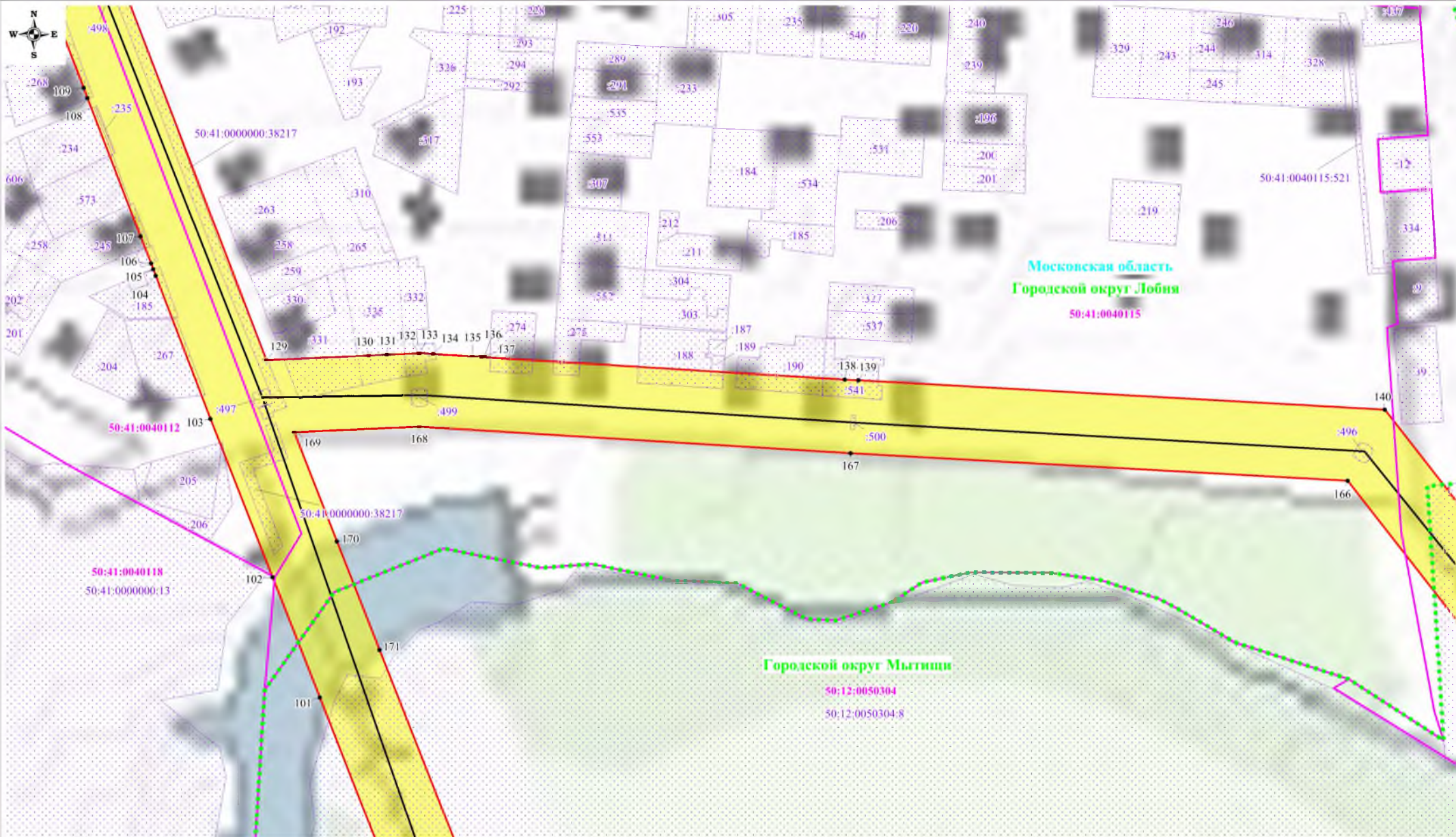
- обозначение границы публичного сервитута
- обозначение границы земельного участка
- обозначение границы кадастрового квартала
- обозначение линии электропередачи
- обозначение границы охранной зоны линии электропередачи
- обозначение границы муниципального образования

Масштаб: 1:2000  
 Выписка №25

- 1 - обозначение характерной точки границы публичного сервитута
- :113 - обозначение кадастрового номера земельного участка
- 50:41:0020205 - обозначение номера кадастрового квартала
- Московская область - обозначение субъекта
- Городской округ Лобня - обозначение муниципального образования



Схема расположения границ публичного сервитута



Используемые условные знаки и обозначения:

- обозначение границы публичного сервитута
- обозначение границы земельного участка
- обозначение границы кадастрового квартала
- обозначение линии электропередачи
- обозначение границы охранной зоны линии электропередачи

- обозначение границы муниципального образования
- I - обозначение характерной точки границы публичного сервитута
- 50:41:0040113 - обозначение кадастрового номера земельного участка
- 50:41:0020205 - обозначение номера кадастрового квартала
- Московская область - обозначение субъекта
- Городской округ Лобня - обозначение муниципального образования

Масштаб: 1:2000

Выноска №26



Схема расположения границ публичного сервитута



Московская область  
 Городской округ Мытищи  
 50:12:0050303  
 50:12:0050303:755

Используемые условные знаки и обозначения:

- обозначение границы публичного сервитута
- обозначение границы земельного участка
- обозначение границы кадастрового квартала
- обозначение линии электропередачи
- обозначение границы охранной зоны линии электропередачи

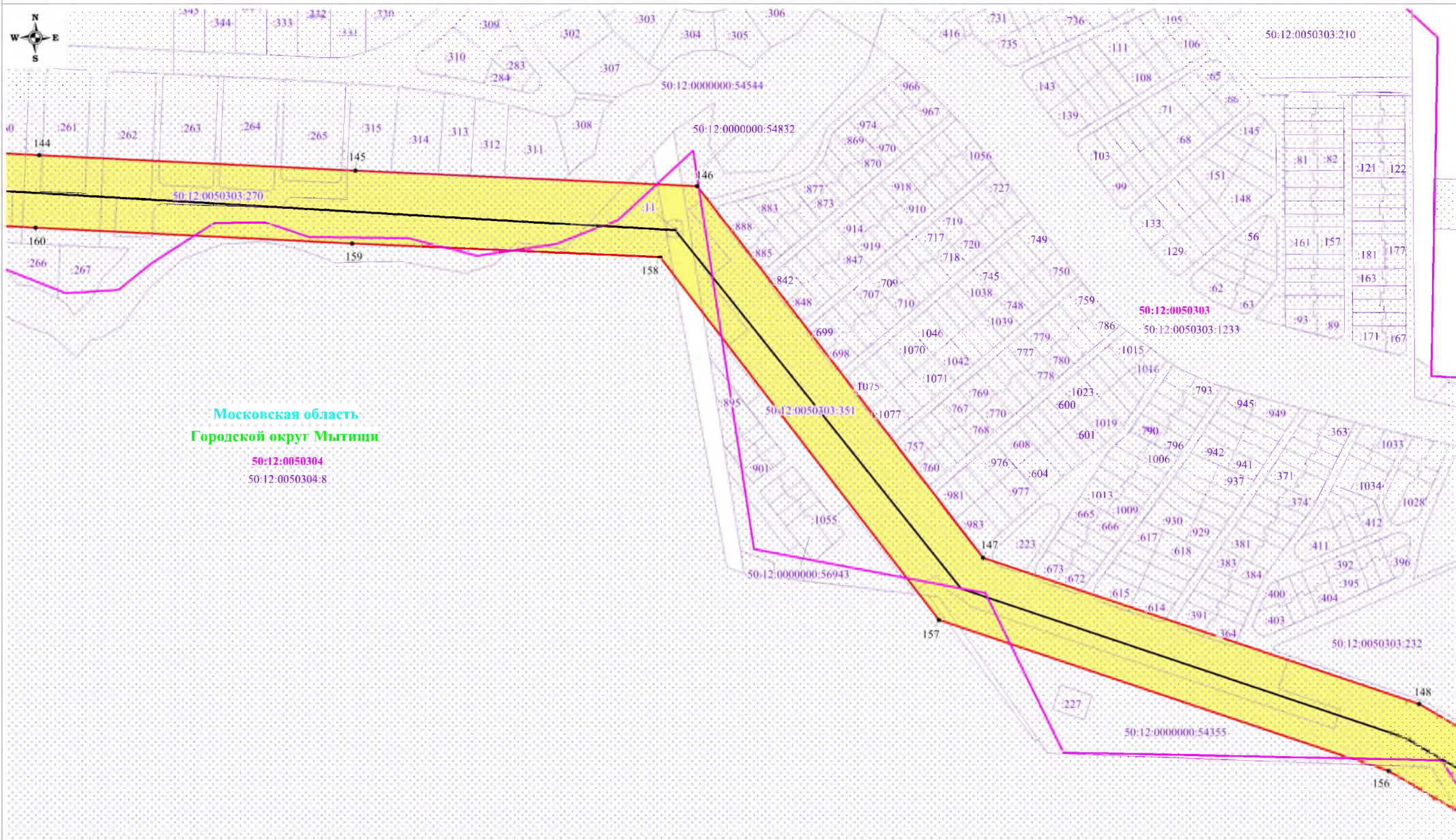
- обозначение границы муниципального образования
- I - обозначение характерной точки границы публичного сервитута
- 50:12:0050303:1113 - обозначение кадастрового номера земельного участка
- 50:41:0020205 - обозначение номера кадастрового квартала
- Московская область - обозначение субъекта
- Городской округ Лобня - обозначение муниципального образования

Масштаб: 1:2000

Выписка №27



Схема расположения границ публичного сервитута



Московская область  
 Городской округ Мытищи  
 50:12:0050304  
 50:12:0050304:8

Используемые условные знаки и обозначения:

- обозначение границы публичного сервитута
- обозначение границы земельного участка
- обозначение границы кадастрового квартала
- обозначение линии электропередачи
- обозначение границы охранной зоны линии электропередачи

- обозначение границы муниципального образования
- обозначение характерной точки границы публичного сервитута
- 50:12:0050303:113 - обозначение кадастрового номера земельного участка
- 50:41:0020205 - обозначение номера кадастрового квартала
- Московская область - обозначение субъекта
- Городской округ Лобня - обозначение муниципального образования






Масштаб: 1:2000  
 Выноска №28









Схема расположения границ публичного сервитута



Используемые условные знаки и обозначения:

-  - обозначение границы публичного сервитута
-  - обозначение границы земельного участка
-  - обозначение границы кадастрового квартала
-  - обозначение линии электропередачи
-  - обозначение границы охранной зоны линии электропередачи

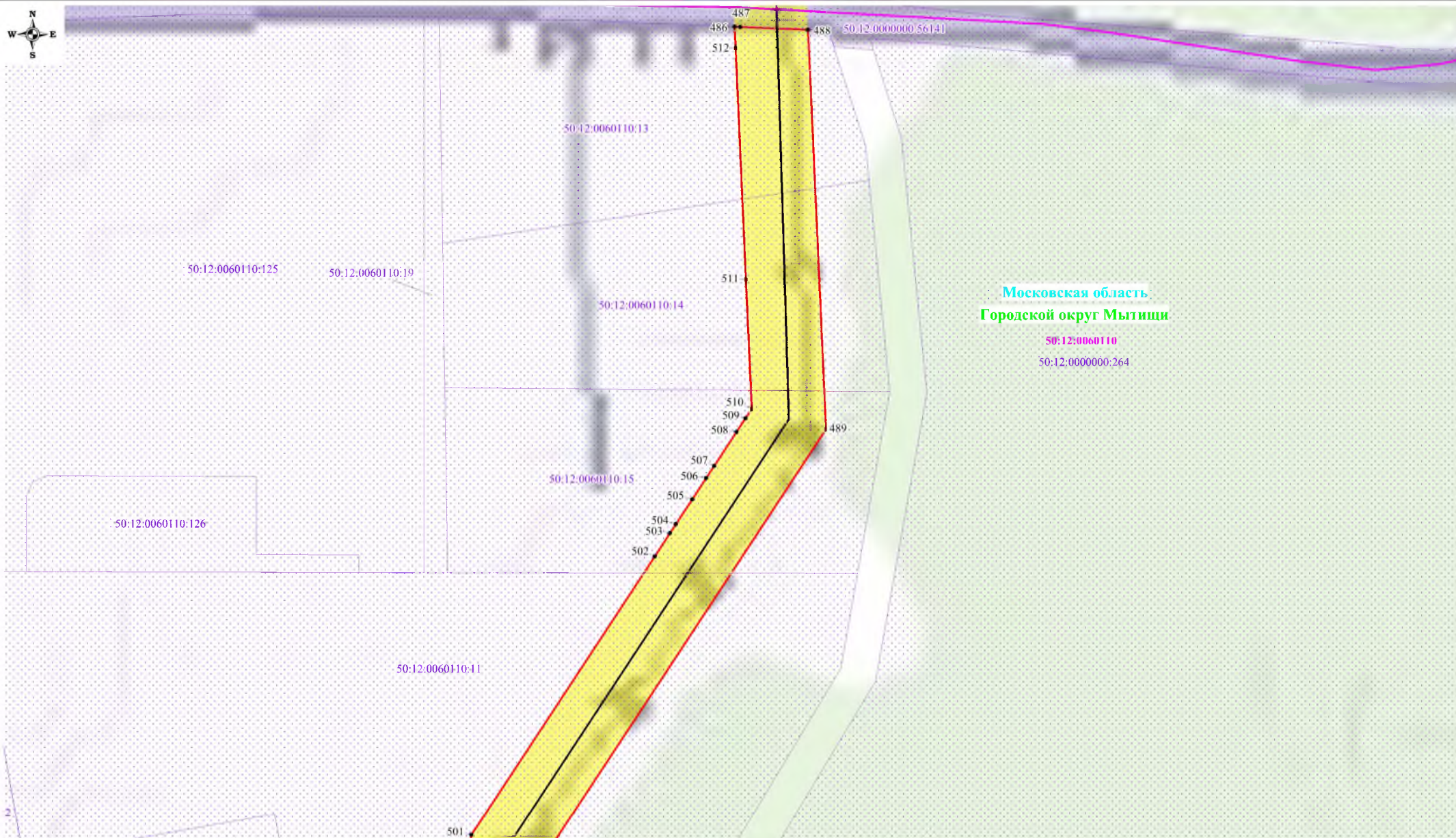
-  - обозначение границы муниципального образования
-  - обозначение характерной точки границы публичного сервитута
-  :113 - обозначение кадастрового номера земельного участка
-  50:41:0020205 - обозначение номера кадастрового квартала
-  Московская область - обозначение субъекта
-  Городской округ Лобня - обозначение муниципального образования

Масштаб: 1:2000

Выписка №29










Схема расположения границ публичного сервитута



Московская область  
 Городской округ Мытищи  
 50:12:0060110  
 50:12:0000000:264

Используемые условные знаки и обозначения:

-  - обозначение границы публичного сервитута
-  - обозначение границы земельного участка
-  - обозначение границы кадастрового квартала
-  - обозначение линии электропередачи
-  - обозначение границы охранной зоны линии электропередачи

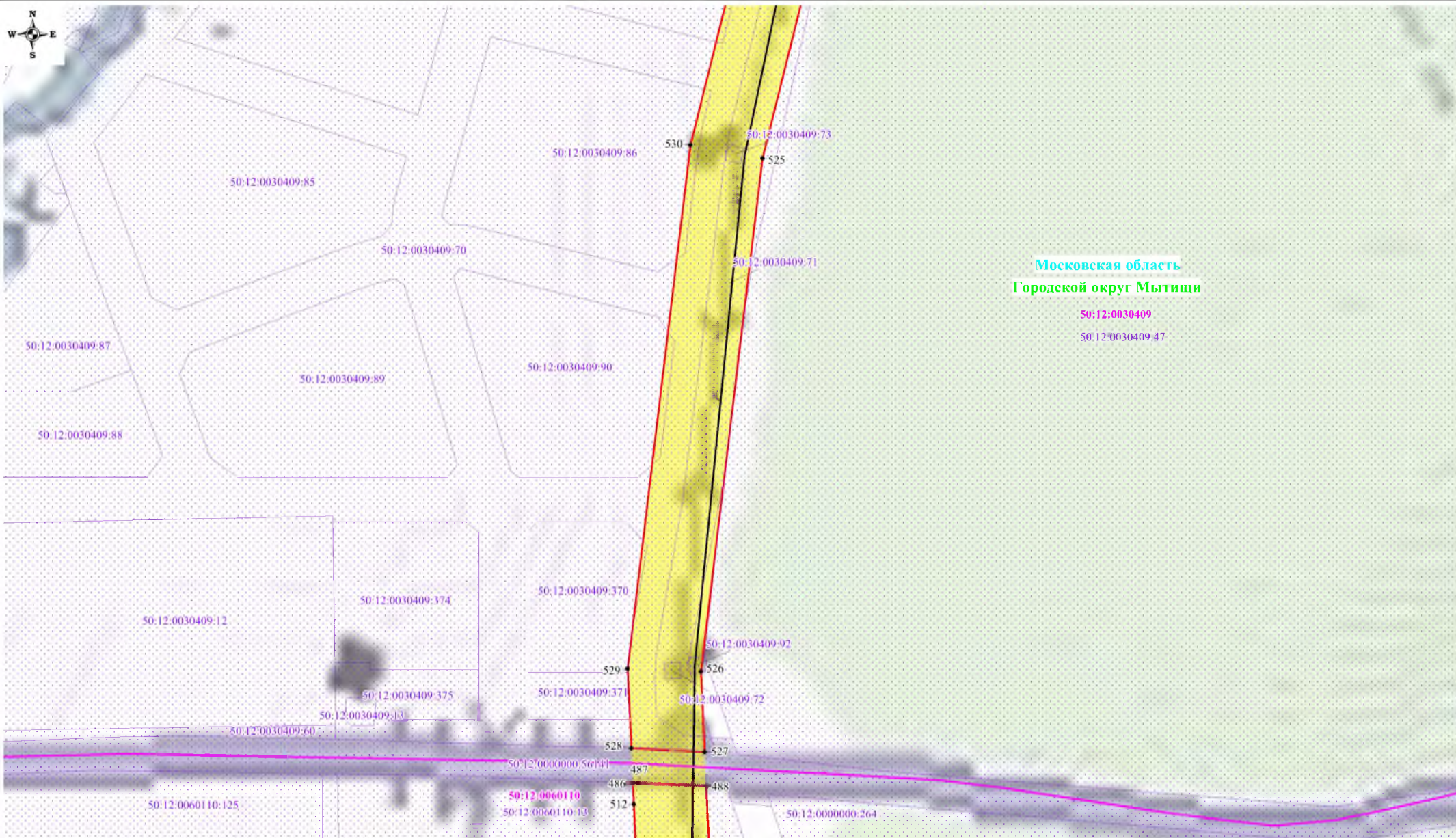
-  - обозначение границы муниципального образования
-  - обозначение характерной точки границы публичного сервитута
- 50:12:0060110:113 - обозначение кадастрового номера земельного участка
- 50:41:0020205 - обозначение номера кадастрового квартала
- Московская область - обозначение субъекта
- Городской округ Лобня - обозначение муниципального образования

Масштаб: 1:2000

Выноска №30










Схема расположения границ публичного сервитута



Московская область  
Городской округ Мытищи  
50:12:0030409  
50:12:0030409.47

Используемые условные знаки и обозначения:

-  - обозначение границы публичного сервитута
-  - обозначение границы земельного участка
-  - обозначение границы кадастрового квартала
-  - обозначение линии электропередачи
-  - обозначение границы охранной зоны линии электропередачи

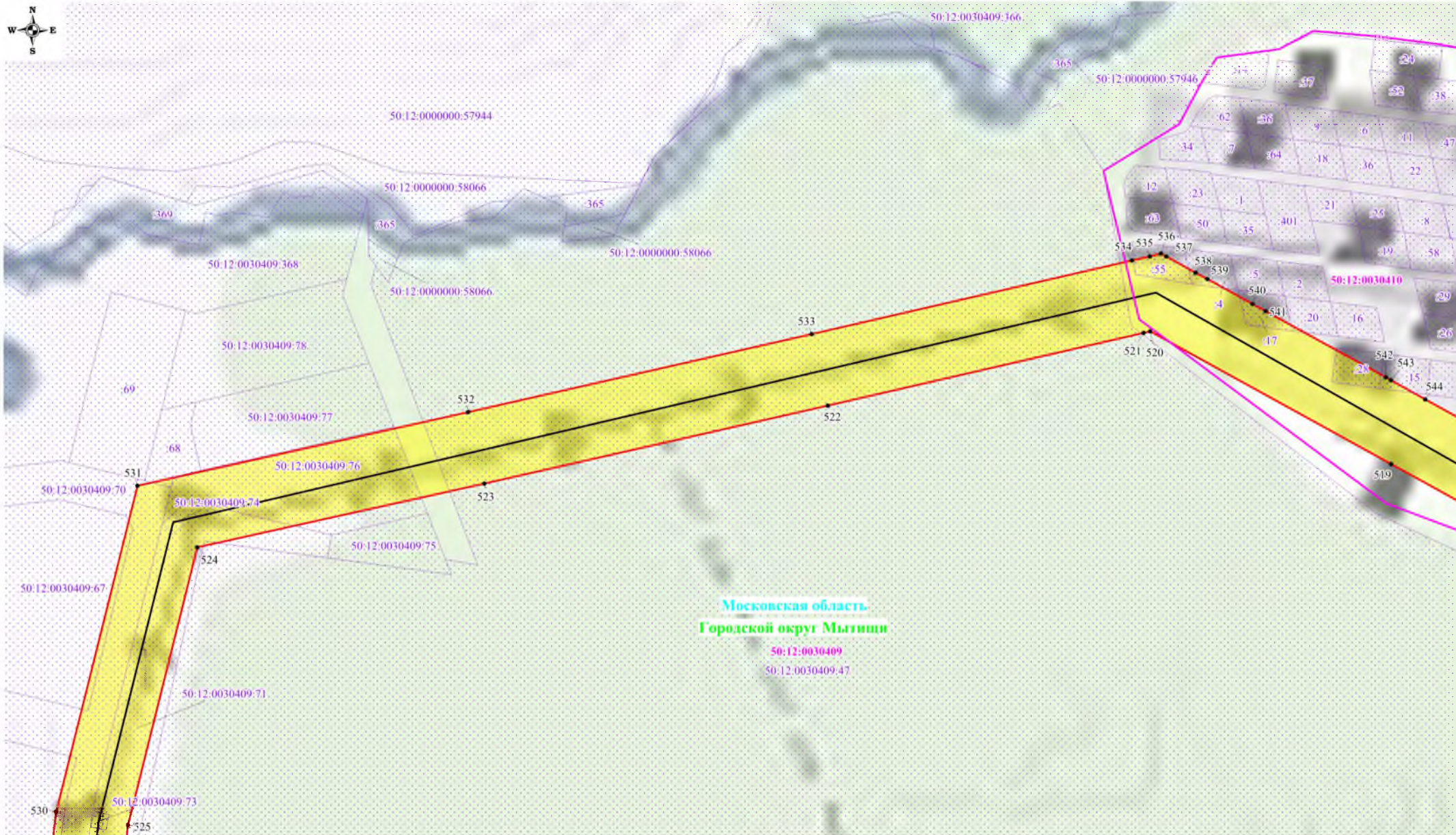
-  - обозначение границы муниципального образования
-  - обозначение характерной точки границы публичного сервитута
- 50:12:0060110:13 - обозначение кадастрового номера земельного участка
- 50:41:0020205 - обозначение номера кадастрового квартала
- Московская область - обозначение субъекта
- Городской округ Лобня - обозначение муниципального образования

Масштаб: 1:2000

Выноска №31



Схема расположения границ публичного сервитута



Используемые условные знаки и обозначения:

- обозначение границы публичного сервитута
- обозначение границы земельного участка
- обозначение границы кадастрового квартала
- обозначение линии электропередачи
- обозначение границы охранной зоны линии электропередачи

- обозначение границы муниципального образования
- I - обозначение характерной точки границы публичного сервитута
- 50:12:0030409:113 - обозначение кадастрового номера земельного участка
- 50:41:0020205 - обозначение номера кадастрового квартала
- Московская область - обозначение субъекта
- Городской округ Лобня - обозначение муниципального образования

Масштаб: 1:2000

Выноска №32



Схема расположения границ публичного сервитута



Используемые условные знаки и обозначения:

- обозначение границы публичного сервитута
- обозначение границы земельного участка
- обозначение границы кадастрового квартала
- обозначение линии электропередачи
- обозначение границы охранной зоны линии электропередачи

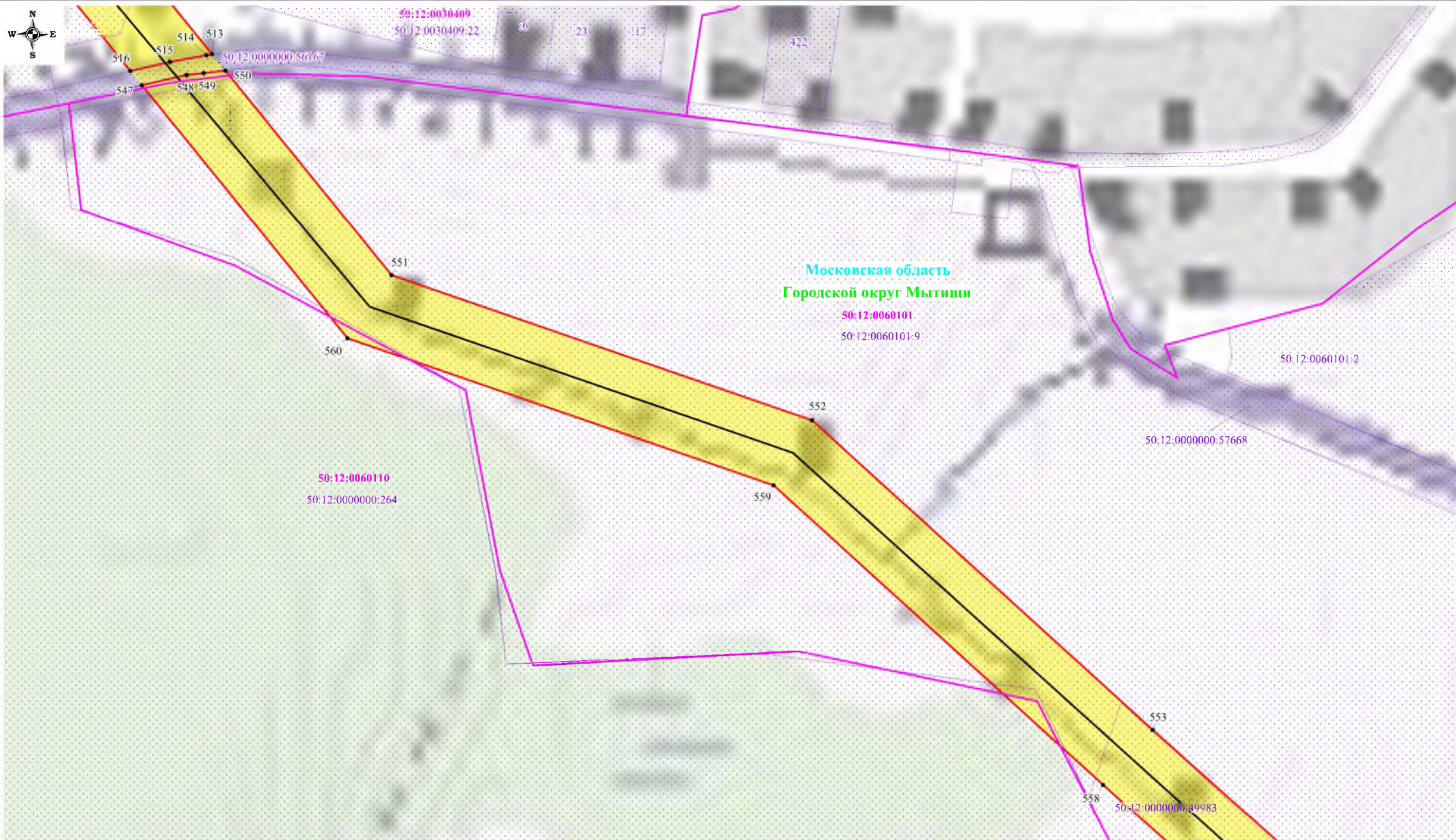
- обозначение границы муниципального образования
- I - обозначение характерной точки границы публичного сервитута
- 513 - обозначение кадастрового номера земельного участка
- 50:41:0020205 - обозначение номера кадастрового квартала
- Московская область - обозначение субъекта
- Городской округ Лобня - обозначение муниципального образования

Масштаб: 1:2000






Выноска №33









Схема расположения границ публичного сервитута



Используемые условные знаки и обозначения:

-  - обозначение границы публичного сервитута
-  - обозначение границы земельного участка
-  - обозначение границы кадастрового квартала
-  - обозначение линии электропередачи
-  - обозначение границы охранной зоны линии электропередачи

-  - обозначение границы муниципального образования
-  - обозначение характерной точки границы публичного сервитута
-  :113 - обозначение кадастрового номера земельного участка
-  50:41:0020205 - обозначение номера кадастрового квартала
-  Московская область - обозначение субъекта
-  Городской округ Лобня - обозначение муниципального образования

Масштаб: 1:2000






Выноска №34









Схема расположения границ публичного сервитута



Используемые условные знаки и обозначения:

-  - обозначение границы публичного сервитута
-  - обозначение границы земельного участка
-  - обозначение границы кадастрового квартала
-  - обозначение линии электропередачи
-  - обозначение границы охранной зоны линии электропередачи

-  - обозначение границы муниципального образования
-  - обозначение характерной точки границы публичного сервитута
-  :113 - обозначение кадастрового номера земельного участка
-  50:41:0020205 - обозначение номера кадастрового квартала
-  Московская область - обозначение субъекта
-  Городской округ Лобня - обозначение муниципального образования

Масштаб: 1:2000

Выноска №35